

Udalerriko partaidetzazko hiri-diagnostikoa Genero Ikuspegitik

Azkoitiko Mapa Morea



Lan honek Emakunde - Emakumearen Euskal Erakundearen dirulaguntza jaso du

1. Proiektuaren helburuak

Proiektuaren memorian jaso bezala, hainbat helbururi heldu nahi izan zitzaion proiektuan:

1.1. Azkoitiko Mapa Morearen helburu nagusiak

- **Genero Ikuspegitik Azkoitiko udalerriko partaidetzazko diagnostiko urbanoa** egitea, prozesuak agertaraziko dituen puntuak eta informazioa (kuantitatiboa zein kualitatiboa) mapa bateratu batean jarri. Mapa partekatu hau aldi berean lan-tresna eta emaitza bilakatzea da xedea.
- Udal teknikariak (eta ordezkari politikoak, ahal den heinean) **Genero Ikuspegiaren araberako hirigintzan eta generoaren inguruko gaietan trebatzea**. Bide batez, eguneroko lan teknikoan zein erabaki estrategikoetan Genero Ikuspegiak eskaini ditzakeen onuretz jabetzen laguntzea da asmoa.

1.2. Helburu zehatzak, lanaren emaitzei dagokionez

- **Azkoitiko Mapa Morea** osatzea, diagnostikoa egiteko Hiri-Generogramaren ardatzei jarraituz.
- **Irizpideak ezartzea eta proposamenak egitea**, etorkizuneko herri-proiektuetan erabilgarri izango direnak. Prozesuan ikasitakoak etorkizun batean Plaza Berrian egingo den proiektuan aplikatzeko ariketa egitea da asmoa.
- **Hirigintza saileko praktikak aldatzea**, dokumentu estrategikoetan, proiektuetan zein prozesuetan Genero Ikuspegia berez eta zeharkakotasunez txertatu daitezen.
- **Oinarri sendo bat ezartzea**, etorkizunari begira hirigintzaren eta generoaren inguruan sakontzen jarraitzeko.

1.3. Helburu zehatzak, udal teknikariei eta ordezkari politikoei dagokionez

- **Hirigintza arloan erabakiak hartzen dituztenei dagokionez**: trebakuntza emateaz gain, Genero Ikuspegia udal-plangintzan txertatzea lege-betekizuna izateaz gain, konpromiso bat eskatzen duela ulertaraztea. Era berean, eta partaidetzazko zein zeharkako prozesuen bidetik, desahalduntze mekanismoak abian jartzea.
- **Hirigintza arloan jarduten ez dutenei dagokionez**: trebakuntza emateaz gain, partaidetzazko zein zeharkako prozesuen bitartez ahaldundute mekanismoak abian jartzeko baliabideak eskaintzea.
- **Partaidetzaren eta zeharkakotasunaren kulturaren eta praktikatan sakontzea**.
- **Hirigintzarekin edo ekipamendu publikoekin lotutako prozesu komunitarioen diseinuan, kudeaketan eta ebaluazioan sakontzea**.

1.4. Helburu zehatzak, eragile sozialei dagokionez

- **Generoaren inguruko gaietara hurbildu berriak direnak sentsibilizatzea**, udalerriko espazioak "betaurreko moreekin" begiratzuz Genero Ikuspegiak zertan datzan hobeto ulertzen delakoan.
- **Generoaren inguruko gaietan sentsibilizatuta daudenak ahaldundutea**, hauei parte hartzeko espazio bat eskaintzea eta bertan parte hartzera animatzea.
- **Erakundeen partaidetzaren kulturaren eta praktikatan sakontzea**, hirigintzarekin lotutako prozesu komunitarioen testuinguruan bereziki.
- **Emakume taldeei dagokionez, interseksionalitatea lantzea**, auzo desberdinen diagnostikoetaz baliatuz.

2. Prozesuaren deskribapena

Proiektuaren jarduketak bi mailatan bateratu nahi izan dira, alde batetik formakuntza eta partehartze saio mistoak proposatuz, eta bestetik prozesua bi lantalderekin garatuz, udalarekin alde batetik eta emakume talde zein herritarrekin bestetik.

2.1. Formakuntza eta partehartzea

Helburu hauek lantzeko prozesu misto bat eraman da aurrera, formakuntza eta partehartze saioak txandakatuz eta bateratuz. Hala, maila teorikotik abiatuta, Azkoitiko hirigintza (lan prozesuak, erabakiak hartzea, plangintza bera, proiektuak) zein kaleetako inguru fisikoa Genero Ikuspegitik aztertu nahi izan dira. Bereziki azpimarratuko da beraz hirigintzan Genero Ikuspegia txertatzea ez dela soilik hainbat irizpide ezartzea plangintzan eta proiektuetan, baizik eta hori baino gehiago, lanerako kultura, metodologiak eta praktikak feminismoaren eta ekitatearen ardatzekin zeharkatzea eskatzen duela, besteak beste datuen eta diagnostikoen balizko neutraltasuna ezbaian jarritz.

“Genero Ikuspegia txertatzea ez da soilik hainbat irizpide ezartzea plangintzan eta proiektuetan, baizik eta hori baino gehiago, lanerako kultura, metodologiak eta praktikak feminismoaren eta ekitatearen ardatzekin zeharkatzea eskatzen du”.

Partehartzeari dagokionez, ahalduzko-desahaldutze ariketa bezala proposatu da prozesua. Botere uzte eta emate hau bi maila desberdinetan gauzatzeko saiakera egin du proiektuak: alde batetik, **hirigintza sailaren eta udaleko beste arloen artean** eman beharreko boterearen birbanaketa legoke, eta bestetik, **udalaren eta emakume taldeen zein herritarren artean** eman beharrekoa.

2.2. Udal Mahaia eta Mahai soziala

Prozesua bi lantaldetan garatzea goian aipatu botere birbanaketaren bidean pauso bat gehiago litzateke.

Udal Mahaia

Udaleko hainbat teknikariz eta ordezkari politikoz osatua. Lau saioetan lantalde osoa bildu ez bada ere, honoko hauek hartu dute parte:

- **Zinegotziak** (5 emakume, gizon 1). Positiboki azpimarratzekoa da gobernu-taldeko zein oposizioko 3 alderdi desberdinetako zinegotziak batu direla prozesura:
 - Mertxe Zubillaga, Berdintasuna eta Prebentzioko zinegotzia.
 - Imanol Arrizabalaga, Obra eta Zerbitzuetako zinegotzia.
 - Janire Igoa, Gizarte Zerbitzuetako zinegotzia.
 - Sonia Vázquez, Kultura eta Gazteria zinegotzia.
 - Laida Beristain, zinegotzia.
 - Itziar Joaristi, zinegotzia.

- **Teknikariak** (3 emakume, 5 gizon):
 - Maider Urbieta, Berdintasun teknikaria.
 - Asier Aranbarri, Hirigintzako teknikaria.
 - Peio Larrañaga, Gazteriako teknikaria.
 - Xabier Artola, Udaltzainen buru.
 - Lorea Aizpuru, gizarte langilea.
 - Goretti Aldalur, komunikazio arduraduna.
 - Jesus Arrizabalaga, Kultura teknikaria.
 - Xabier Arenaza, Kultura teknikaria praktikatan.

Hauteskunde urtea izan denez, eta prozesuak herritarren partehartzea eskatzen zuenez, udaberrian hastekoa zen prozesua udazkenara atzeratu behar izan da. Edonola ere, prozesu osor-osorik garatu da, Mahai Teknikoarekin 4 saio egin direlarik.



- **Irailak 24.** Sarrerako formakuntza: Hirigintza Feministaren oinarriak, helburuak eta baliabideak. Metodologia proposamena.
 - Araudiaz haratago... zergatik eta zertarako txertatu Genero Ikuspegia hirigintzan?
 - Ze datu, ze diagnostiko? Isuriak (“sesgos”), diagnostikoaren orientazioa.
 - Populazioaren aniztasunari erantzutea, interseksionalitatea ikusgai egitea.
 - Berdintasunetik haratago, ekitatea. Osasun arlotik ikasketak.
 - Parte-hartzea eta zeharkakotasuna (erakunde barnekoa, erakundeen artekoa).

- **Urriak 1.** Hiri-Generograma eta auzoen diagnostikoa Genero Ikuspegitik, hamar ardatzen arabera.
 - Segurtasuna erasoen eta mehatxuen aurrean.
 - Babesa arriskuen eta kalteen aurrean.
 - Irisgarritasun unibertsala.
 - Oinezkoa eta mugikortasun jasangarria.
 - Baliabideetara irismena: Etxebizitza.
 - Baliabideetara irismena: Ongizaterako ekipamendu eta baliabideak.
 - Baliabideetara irismena: Jarduera ekonomikoak.
 - Denboren erabilerak eta hauen kontziliazioa.
 - Lan erreproduktiboa eta zaintza-lanak.
 - Adierazgarritasun erreala eta sinbolikoa.



- **Urriak 8.** Azkoitiko Mapa Morean “txintxetak” jartzea.
 - Mapa gainean defizitak zein aktiboak kokatzeko eskatu zaie partaideei, lehenespen ariketa bat eskatuz: guztira 15 puntu besterik ezin izan dute jarri mapan, gutxienez 3 defizit edo aktibo jarri behar izan dituztelarik. Guzti hau taldeka egin dute, identifikazioan eta lehenespenean eztabaida sustatze aldera.
- **Azaroak 19.** Azkoitiko Mapa Morearen zirriborroaren aurkezpena, eta honi azken ekarpenak egitea.
 - Gainera, azken lehenespen bat eskatu zaie, herriko hiru gunek larrienak adierazteko eskatuz.
 - Honetaz gain, ariketa modura, Plaza Berrian inoiz berrituko balitz proiektuaren egileari mahai gainean jarri beharreko 3 helburu nagusienak adierazteko eskatu zaie.

Mahai soziala

Talde feministako kideei zein herritarrei zabaldutako “Mahai sozialean” garatu den prozesua udalean egin denaren berbera izan da.



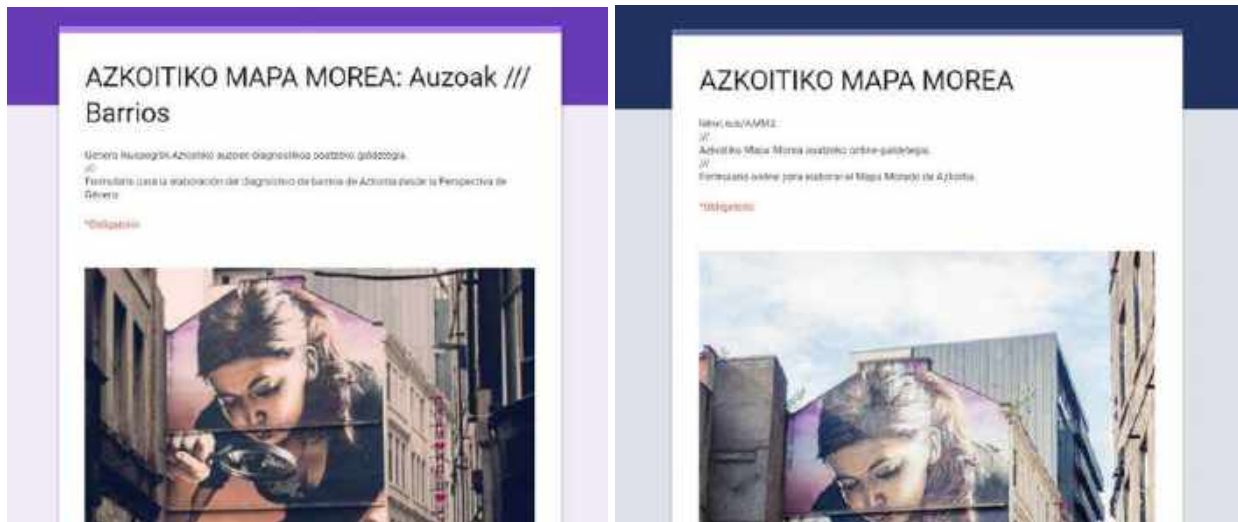
Udal Mahaiarekiko alde bakarra izan da atariko formakuntza saioa ez dela egin herritarrekin, eta beraz 3 saioko prozesua osatu dela:

- **Urriak 8.** Hiri-Generograma eta auzoen diagnostikoa Genero Ikuspegitik, hamar ardatzen arabera.
- **Urriak 15.** Azkoitiko Mapa Morean “txintxetak” jartzea.
- **Azaroak 19.** Azkoitiko Mapa Morearen zirriborroaren aurkezpena, eta honi azken ekarpenak egitea.

2.3. Prozesu irekia

Mahai Sozialaz gain, herritarrek bi aukera izan dituzte Azkoitiko Mapa Moreari ekarpenak egiteko, online galdetegiaren bitartez biak:

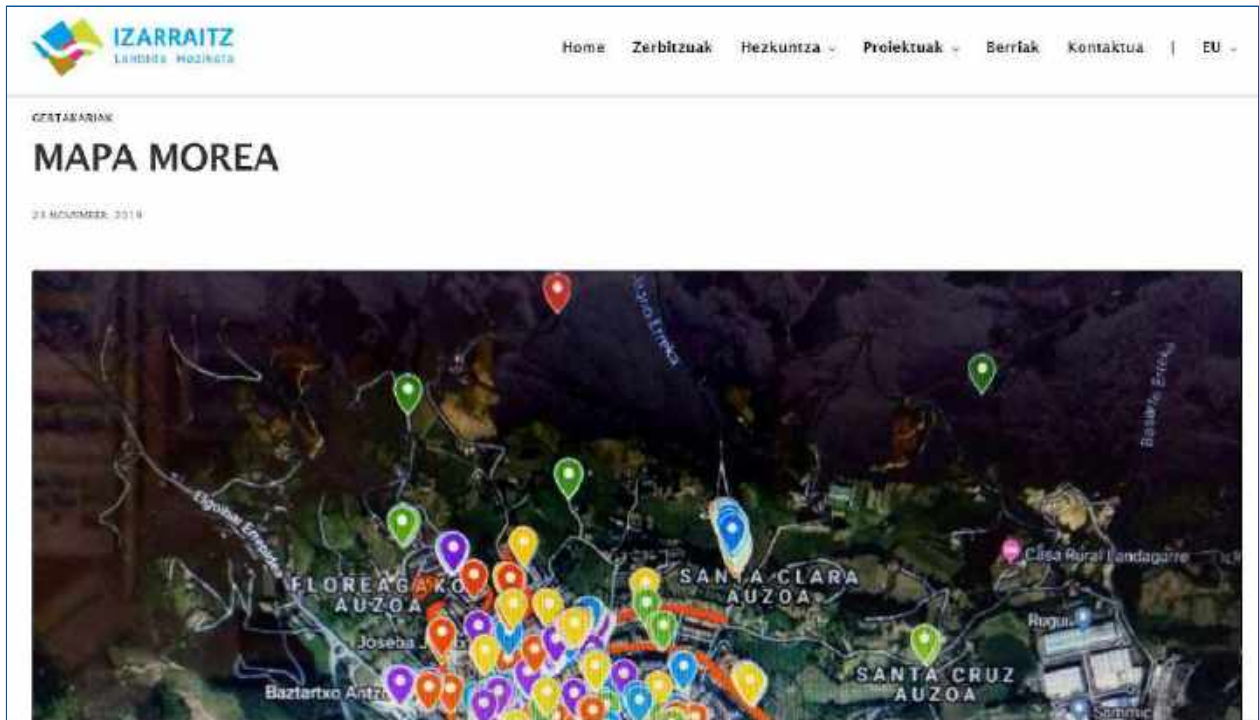
- Auzoen balorazioa egiteko, Hiri-Generogramaren ardatzei jarraituz. Galdetegiaren bitartez formakuntzan adierazitako irizpideak helarazi nahi izan dira saioetara azgertzeko aukerarik izan ez dutenei. Galdetegira esteka: labur.eus/AMM1
- Azkoitiko Mapa Morean “txintxetak jartzeko”. Galdetegiaren bitartez “puntu ilunen” ideia gainditu nahi izan da, bost irizpideren arabera Genero Ikuspegia alderdi negatiboetara zein positiboetara zabal daitekela adieraziz. Galdetegira esteka: labur.eus/AMM2



2.4. Prozesu malgua

Azkoitiko Mapa Morea hasiera bateko planteamenduaz haratago joan da zenbait esparrutan. Adibidez, gazteen ekarpenak jasotzeko berariazko jarduketak garatu ditu. Hala, hainbat ikastetxeren laguntzari esker, 14 urtetik gorako (DBH, Batxilergoa, Lanbide Heziketa) 142 gaztek txintxetak erantsi dizkiote mapari. Herritarrentzako prestatutako online galdetegia moldatu da informazio bilketa egiteko, eta beraz 600 puntu baino gehiago bildu dira. Informazio horrek eranskin bezala lagunduko dio Azkoitiko Mapa Moreari, helburu bikoitzarekin:

- batetik, mapari geruza esanguratsu bat gehitzea, datu kantitate handi baten gainean eraiki izanak ematen duen bermearekin;
- eta bestetik, generoen arteko desberdintasuna eta desberdinkeria bistaratze aldera, Azkoitian esparru desberdinetan diharduten hezitzaileei laguntzarako materiala eskaintzea.



MAPA MOREA ren hirugarren eta azken saioan izan gara, prozesuaren ondorioak ikusteko. Oso interesgarriak Patxi Galarraga arkitektoak egindako ekarpenak eta herritarren artean egin diren hausnarketak eta proposamenak.



2.5. Prozesu publikoa

Komunikabideen bitartez proiektuaren aurkezpena, deialdiak eta jarraipena egin dira.



Azkoitiko Mapa Morea osatzeko prozesua hasi du Udalak

Maxixatzen.eus | 2019-09-24

Genero ikuspegia oinarri hartuta, herriaren diagnostikoa egingo dute herritarrek, Udal ordezkariak zein ikastetxeek. Antolatzaileen helburua da herriaren ahalik eta argazki osatuena egitea, eta horretarako, zortzi arlo jorratuko dituzte han parte hartzen dutenek. Lehenengo bilera urriaren 8an egingo dute herritarrekin.

Azkoitiko Mapa Morea osatuko du Azkoitiko Udalak datozen hilabeteetan, hau da, genero ikuspegia oinarri hartuta, herriaren diagnostikoa egingo du herritarrekin, ikastetxeekin, eragileekin nahiz Udaleko ordezkari politikoeekin batera. Gaur, asteartea, aurkeztu dute prozesua Maider Urbieta Udaleko Berdintasun Zerbitzuko arduradunak, Mertxe Zubillaga Berdintasun zinegotziak eta Patxi Galarraga Azkoitiko Mapa Morearen proiektua zuzenduko duen arkitektoak.

Eusko Jaurlaritzak eta Emakunde osatutako EAEko Emakumeen eta Gizonezkoen Berdintasunaren zazpigarren planaren ardatzetako bat da Azkoitian ere abiatuko dutena, eta herrian osatuko duten mapa hirigintzaren eta generoaren inguruan sakontzen jarraitzeko lan tresna izatea nahi du Udalak: "Herriko espazioak betaurreko moreekin begiratu nahi ditugu, zer hobetu daitekeen aztertzeko", esan du zinegotziak. Ildo horretan, arkitektoak azpimarratu du Mapa Morea, helburua baino, ondorioak ateratzeko zein ikasteko tresna izango dela. Beraz, hango emaitzek eta diagnostikoak balio izango du, besteak beste, etorkizunean herrian egingo diren proiektuetan txertatzeko.

Sustatzaileen ustez, "gai transbertsala" da gizon eta emakumeen arteko berdintasunarena, eta eremu guztietan hartu behar da kontuan. Dena den, Galarragaren arabera, hirigintzan genero ikuspegia lantzen denean, batez ere emakumeen segurtasunaren esparrura mugatu ohi da. Oraingoan, ordea, ikuspegia zabaldu nahi izan dute sustatzaileek, ahalik eta diagnostiko osatuena izan dezaten. Hori hala, "emakumeen begirada" txertatuz, honako zortzi ardatz hauek jorratuz aztertuko dute udalerria: segurtasuna, arriskuen aurreko babesa, irisgarritasuna, mugikortasuna, ongizatea, denboraren kontziliazioa, hirigintzak zaintzari ematen dion arreta eta emakumeen adierazgarritasuna. Zortzi alor horiek oinarri hartuta, herriko auzoak aztertuko dituzte, eta herrigunea ere atalka bereiziko dute.

Udalak adierazi duenez, prozesu parte hartzailea izango da abiatuko dutena, eta herriko hainbat kolektiboekin modu paraleloan eramango dute aurrera. Batetik, herritarrekin batzarrak egingo dituzte, eta aldi berean, Udal ordezkariak ere beraien bidea egingo dute mapa osatzeko. Udalaren asmoa herriko ikastetxeekin ere elkartzea da, haiek ere beraien lanketa egin dezaten. "Garrantzitsua iruditzen zaigu ikuspegi desberdinak jasotzea eta horiek kontrastatzea. Izan ere, zenbat eta parte hartze anitzagoa izan, orduan eta aberatsagoa izango da mapa", azpimarratu du Galarragak.

Hori hala izanik, antolatzaileek ezinbestekotzat jo dute herritarrek, batez ere emakumeek, prozesuan ekarpenak egitea eta haiek herriaren alderdi positiboak zein negatiboak plazaratzea: "Azkoitiaren aktiboak eta hutsuneak nahiko genituzke mapan kokatzea, hortik zer ikasia izan dezagun". Hain zuzen ere, herritarrekin hiru bat saio egitea aurreikusten dute antolatzaileek, baina irekita utzi dute bidea.

Lehenengo bilera urriaren 8an izango da, 19:00etan, Elkargunean. Herritarren ekarpenak jasotzen hasiko dira orduan, eta herritar guztiei dei egin die hara bertaratu daitezen.

Adibide bezala, Maxixatzen tokiko komunikabideak Azkoitiko Mapa Morearen inguruan argitaratutakoak:

Mapa Morea lantzeko azken saioa egingo dute bihar

Maxixatzen.eus 2019-11-18 11:01 Parekidetasuna Azkoitia,



Mapa Morea lantzeko hirugarren eta azken saioa egingo dute bihar, azaroak 19, Elkargunean aukera. Herritarrekin batera, Mapa Morearen garapenean udaleko ordezkari politikoak eta teknikariak ari

Mapa Morea osatze bidean da

Maxixatzen.eus 2019-10-16 09:15 Parekidetasuna Azkoitia,



Atzo, asteartea, Mapa Morea osatzeko bigarren bilera egin zuten Elkargunean. Herriko hainbat puntu Joan den astean egin zuen Udalak Mapa Morea osatzeko lehen bilera, eta atzo, asteartea, bigarren nahiz ongizatea. Mapa osatzeko puntu garrantzitsuak zein diren nabarmendu zituzten parte hartzaileek eta

Azkoitiko Mapa Morea osatzeko bigarren bilera izango da gaur

Maxizatzen.eus 2019-10-15 09:03 Gizartea Azkoitia,



Gaur, asteartea, Azkoitiko **Mapa Morea** osatzeko bigarren bilera izango da, 19:00etan, Elkargunean Joan den astean egin zuen Udalak **Mapa Morea** osatzeko lehen bilera, eta gaur, asteartea, bigarren nahiz ongizatea. Bide desberdinetatik jasotako ekarpenak kontrastatuko dituzte **Mapa Morea** osatzerako

Herritarrak hasi dira Mapa Morea osatzen

Maxizatzen.eus 2019-10-09 10:25 Gizartea Azkoitia,



Udalak lehen bilera irekia egin du Elkargunean, eta herritarren ekarpenak jasotzen hasi da genero ikuspegia kontuan hartuta, Azkoitiaren diagnostikoa egiteko. Genero ikuspegia oinarri hartuta, **Mapa Morea** osatuko dute datozen hilabeteetan herrian, eta segurtasunari jarri ohi zaio arreta berezia, baina Azkoitiko **Mapa Morea** osatzerakoan, beste hainbat gai ere antolatzaileek. Bide

desberdinetatik jasotako ekarpenak kontrastatuko dituzte **Mapa Morea** osatzerako orduan

Azkoitiko mapa morea egiteko bilera

Maxizatzen.eus 2019-10-03 10:13 Gizartea Azkoitia,



Azkoitiko Mapa Morea osatzeko prozesua hasi du Udalak

Maxixatzen.eus 2019-09-24 15:52 Gizartea Azkoitia,



Genero ikuspegia oinarri hartuta, herriaren diagnostikoa egingo dute herritarrek, Udal ordezkariak zein ikastetxeek. Antolatzaileen helburua da herriaren ahalik eta argazki osatuena egitea, eta horretarako, zortzi arlo jorratuko dituzte han parte hartzen dutenek. Lehenengo bilera urriaren 8an egingo dute

herritarrekin. Azkoitiko Mapa Morea osatuko du

Azkoitiko Udalak datozen hilabeteetan, hau da, genero ikuspegia Zerbitzuko arduradunak, Mertxe Zubillaga Berdintasun zinegotziak eta Patxi Galarraga Azkoitiko Mapa Morearen", esan du zinegotziak. Ildo horretan, arkitektoak azpimarratu du Mapa Morea, helburua baino, ondorioak osatuko duten mapa hirigintzaren eta generoaren inguruan sakontzen jarraitzeko lan tresna izatea nahi du Udalak: "Herriko espazioak betaurreko **moreekin** begiratu nahi ditugu, zer hobetu daitekeen aztertzeko

Kartelak ere jarri ziren lehenengo saiora deitzeko:

Zatoz Azkoitiko MAPA MOREA egiteko parte-hartze bilerara!



Herriko segurtasuna, irisgarritasuna, mugikortasuna, denboraren kontziliazioa, ongizatea eta beste hainbat alderdi aztertu nahi ditugu genero ikuspegitik.

Lanketa hori egiteko zure parte-hartzea garrantzitsua delako, ondorengo parte-hartze saiora gonbidatzen zaitugu:

Eguna: Urriak 8, asteartea
Tokia: Elkargunea
Ordua: 19:00



Era berean, urtarrilean Azkoitiko Mapa Morea herritarrei azaltzeko asmoa ere badago.

3. Ondorio nagusiak

3.1. Prozesuaren ondorio nagusiak

Laburbilduz, prozesuaren inguruko ondorio nagusiak hauek lirateke.

- Udal Mahaian ordezkari politikoen partehartze maila oso altua izan da, udalean ordezkaritza duten lau alderdiek jarraitu dutelarik prozesua: hiru alderditako ordekaritzak parte-hartze presentziala egin du prozesuan, eta laugarreneko ordezkariak -lan kontuak direla eta saioetara agertu ezinik- prozesuaren jarraipena egiteko informazioa eskatu izan du.
- Era berean, arlo sozial zein kulturalako teknikarien partehartzea ere azpimarratzekoa izan da.
- Saio asko eskatzen dituzten prozesuak neketsuak izan daitezke, baina gai baten inguruan behin eta berriro jardun ezkerok ekarpen hobek jasotzen dira azken saioetan. Halaxe gertatu da bai Udal Mahaian zein sozialean.
- Mapa Morea osatzeko prozesuaren eta antzekoen beste onura bat nabarmendu da baita ere, izan ere Mahai soziala eratzeak udala eta herriko talde feminista nolabait hurbiltzeko balio izan baitu.
- Mapa Morearen prozesuak berez ez luke amaierarik behar: adibidez, mapa publiko egiten bada, geruza gehiago erantsi daitezke, bestelako informazioa bildu (kuantitatiboa, kualitatiboa), egingo diren proiektuak adierazi, egindako lanetan Mapa Moreko informazioa nola txertatu den azaldu...

3.2. Gabezia nagusiak

Aurrerago xehetasun gehiago adieraziko dira, baina hauek lirateke partaideen arabera udalerriko 10 gabezia nagusienak:

1. Floreaga: a) Auzoa eta b) Korreoseko bidegurutzea eta handik gorako aldapa
2. Ipintza
3. Santa Klara - Matadeixe ingurua
4. Txalonerreka
5. Goiko Kale - San Martin
6. San Martin auzoa
7. Plaza Berria
8. Herriko Plaza, Kale Nagusiko trafikoa
9. Azoka
10. Loiolako bidegorria

4. Hiri-Generograma

Genero Ikuspegitik partaidetzazko diagnostiko urbanoak egiteko Projekta Urbes-ek garatutako tresna da Hiri-Generograma. Era berean, formakuntza egituratzeko da baliagarri, eta baita ikasitakoak “lurrera ekartzeko” ere. Partaideak taldeetan jarrita udalerria auzoz-auzo eta ekipamenduen arabera aztertzen dute galdetegi bati jarraituz; gunehorietako bakoitza 10 ardatzen arabera zenbatesten dute, emaitza “radar-chart” moduko grafikoen gainean jartzen delarik.


Hiri-Generogramak Genero Ikuspegitik auzoak elkarren artean konparatzeko balio du, eta foro (Udal Mahaia, Mahai soziala, herritarrak...), garai edo prozesu desberdinetan egindako diagnostikoak elkarrekin alderatzea ahalbidetzen duen tresna ere bada.

4.1. Genero Ikuspegia hirigintzan, 8 ardatzetan

Azkoitiko Mapa Morea espazio publikoaren inguruko proiektua denez, 10 ardatzen artean 2 kentzea erabaki da, hain zuzen etxebizitzari eta jarduera ekonomikoari dagozkienak:

- **Segurtasuna erasoen eta mehatxuen aurrean.**
- **Babesa arriskuen eta kalteen aurrean.**
- **Irisgarritasun unibertsala.**
- **Oinezkoa eta mugikortasun jasangarria.**
- Baliabideetara irismena: Etxebizitza.
- **Baliabideetara irismena: Ongizaterako ekipamendu eta baliabideak.**
- Baliabideetara irismena: Jarduera ekonomikoak.
- **Denboren erabilerak eta hauen kontziliazioa.**
- **Lan erreproduktiboa eta zaintza-lanak.**
- **Adierazgarritasun erreala eta sinbolikoa.**

Jarraian jaso dira partehartze prozesuan zehar ardatz bakoitzaren inguruan partaideei proposatu zaizkien irizpideak, formakuntza barneratzeko zein guneen diagnostikoa osatzeko.

Erasoekiko segurtasuna Seguridad frente a agresiones	Genero Ikuspegia hirigintzan Perspectiva de Género en urbanismo			
	<p>1 Espazio publikoek inguruko etxebizitza eta establezimenduetatik berezko zaintza jasotzen dute.</p> <p>Los espacios públicos cuentan con vigilancia natural desde las viviendas y los establecimientos del entorno.</p>	<p>2 Erabileren nahasketaren eraginez espazio publikoan etengabe jendea dago eta dabil, egun osoan zehar.</p> <p>La mezcla de usos genera en el espacio público la presencia y el paso continuo de personas a lo largo de todo el día.</p>	<p>3 Ez dago ezkutalekurik, ikuseremuak zabalak dira eta argiztapena egokia da ibiltarientzat.</p> <p>No hay escondites, los campos visuales son amplios y la iluminación es adecuada para caminantes.</p>	<p>4 Nahitaezko pasabideak modu egokian landu dira, segurtasun-pertzepzioa areagotuz.</p> <p>Los puntos de paso obligados se han tratado de forma adecuada, incrementando la percepción de seguridad.</p>

Babesa Protección	Genero Ikuspegia hirigintzan Perspectiva de Género en urbanismo			
	<p>1 Trafikoa murrizteko eta honen abiadura mantsotzeko neurriak daude.</p> <p>Existen medidas de disuasión del tráfico y reducción de su velocidad.</p>	<p>2 Oinezko, bizikleta, kotxe eta beste ibilgailuek modu seguruan partekatzen dituzte kaleak.</p> <p>Peatones, bicicletas, coches y otros vehículos comparten las calles en condiciones de seguridad.</p>	<p>3 Auzoa babestuta dago industriak, trafikoak, ostalaritzak eta abarrek eragiten dituzten kalteetatik.</p> <p>El barrio está protegido de los efectos negativos que generan el tráfico, la industria, la hostelería, etc.</p>	<p>4 Espazio publikoaren diseinuak aisialdi-jarduerak eta jolasa gainontzeko jarduerekin bateragarri egiten ditu, segurtasun baldintza egokietan.</p> <p>El diseño de los espacios públicos hace compatibles las actividades de ocio y juego con el resto, en condiciones de seguridad.</p>

Irisgarritasuna
Accesibilidad

Genero Ikuspegia hirigintzan
Perspectiva de Género en urbanismo



1
Mugikortasun urriko pertsonen irisgarritasun fisikoa bermatzen da.
—
Se garantiza la accesibilidad física de las personas con movilidad reducida.

2
Ikusmen eta entzumen urriko pertsonen irisgarritasun sensoriala bermatzen da.
—
Se garantiza la accesibilidad sensorial de las personas con deficiencia visual y auditiva.

3
Ulermen arazoak dituzten pertsonen (Alzheimer, autismoa...) irisgarritasun kognitiboa kontuan hartu da.
—
Se ha considerado la accesibilidad cognitiva de las personas con dificultades de comprensión (Alzheimer, autismo...)

4
Oztoporik ez izateaz gainera, irisgarritasun autonomoa babesteko elementu egokiak daude, kokapen egokietan: eserlekuak, iturriak, komunak...
—
Además de no existir barreras, existen elementos adecuados de apoyo a la accesibilidad autónoma, en ubicaciones adecuadas: bancos, fuentes, aseos...

Mugikortasuna
Movilidad

Genero Ikuspegia hirigintzan
Perspectiva de Género en urbanismo



"Kotxea debekatzea ez da irtenbidea: kotxeak gonbidatua izan behar du, ez anfitrioi."
"Prohibir el coche no es la solución: el coche debe ser un invitado, no anfitrión." (Marius Navazo)

1
Oinezko mugikortasun-sarea lehenetsia, jarraia, irisgarria eta eroso da, zuzeneko ibilbideak ahalbidetuz.
—
La red de movilidad peatonal es prioritaria, continua, accesible y confortable, permitiendo recorridos directos.

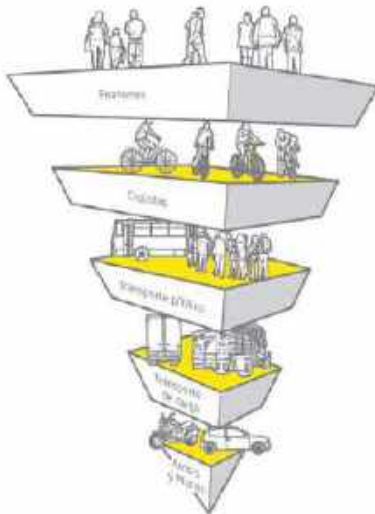
2
Bizikletaren erabilerara sustatzen duten neurriak daude.
—
Existen medidas de fomento del uso de la bicicleta como vehículo.

3
Garraio publikoaren sarea egokia da, bai auzoan bertan eta baita beste auzoekin eta udalerriekin loturan ere.
—
La red de transporte público es adecuada, tanto dentro del barrio como en su conexión con otros barrios y municipios.

Mugikortasuna
Movilidad

Genero Ikuspegia hirigintzan
Perspectiva de Género en urbanismo

Diseinatu duzun trafikoa daukazu.
Tienes el tráfico que diseñas.



4
Auzo honek ibilgailurik gabeko bizimodua ahalbidetzen du.

—
Este barrio permite una vida independiente del coche.

5
Auzoko aparkaleku kopurua gutxienera doitu dago.

—
La dotación de aparcamientos del barrio está ajustada al mínimo.

6
Ibilgailuen aparkalekurako eta zirkulaziorako espazioa ez zaio oinezkoen espazioei nagusitu.

—
El espacio destinado al aparcamiento y circulación de coches no se impone sobre los espacios peatonales.

Ongizatea
Bienestar

Genero Ikuspegia hirigintzan
Perspectiva de Género en urbanismo



1
Eroso esertzeko, atsedean hartzeko eta auzoko bizitzan parte hartzeko espazioak daude.

—
Existen espacios para sentarse, relajarse y participar de la vida del barrio en condiciones confortables.

2
Topaketa eta harreman sozial barneratzaileak sustatzen dituzten inguruneak daude.

—
Existen entornos que fomentan el encuentro y las relaciones sociales inclusivas.

3
Jarduera fisiko barneratzailea (kirola, paseatzea, jolasa...) sustatzen duten ingurune daude.

—
Existen entornos que fomentan la actividad física inclusiva: deporte, paseo, juego...

Kontziliazioa Conciliación	Genero ikuspegia hirigintzan Perspectiva de Género en urbanismo				
<p>1</p> <p>Lan-gune garrantzitsuenak auzoarekin ondo konektatuta daude, kotxearekiko menpekotasunik gabe.</p> <p>—</p> <p>Los principales centros de trabajo están bien conectados con el barrio, sin dependencia del coche.</p>	<p>2</p> <p>Ekipamendu eta zerbitzu publiko nagusiak auzoarekin ondo konektatuta daude, kotxearekiko menpekotasunik gabe.</p> <p>—</p> <p>Los principales equipamientos y servicios públicos están bien conectados con el barrio, sin dependencia del coche.</p>	<p>3</p> <p>Ekipamendu txiki eta zerbitzu publikoen dotazioa nahikoa eta anitza da.</p> <p>—</p> <p>La dotación de pequeños equipamientos y servicios públicos es suficiente y diversa.</p>	<p>4</p> <p>Auzo-saltoki txikien dotazioa nahikoa eta anitza da.</p> <p>—</p> <p>La dotación de pequeños comercios de cercanía es suficiente y diversa.</p>	<p>5</p> <p>Etxebizitza, lantoki, ekipamendu eta saltokien arteko desplazamenduak uztartzea erraza da.</p> <p>—</p> <p>Es fácil encadenar desplazamientos entre la vivienda, los centros de trabajo, los equipamientos y los comercios.</p>	

Zaintza lanak Trabajos de cuidado	Genero ikuspegia hirigintzan Perspectiva de Género en urbanismo				
<p>1</p> <p>Espazio publikoak zaintza lanetarako ondo hornituta daude: komunak, eserlekuak, iturriak, aterpeak...</p> <p>—</p> <p>Los espacios públicos están bien equipados para los trabajos de cuidado: aseos, bancos, fuentes, cobijo...</p>	<p>2</p> <p>Auzo honek menpekotasuna duten pertsona adinduen autonomia sustatzen eta bere zaintza errazten du.</p> <p>—</p> <p>Este barrio fomenta la autonomía de las personas mayores dependientes y facilita su cuidado.</p>	<p>3</p> <p>Auzo honek haurren autonomia sustatzen eta bere zaintza errazten du.</p> <p>—</p> <p>Este barrio fomenta la autonomía de niñas y niños, y facilita su cuidado.</p>	<p>4</p> <p>Ekipamenduek zaintza lanetarako (komunak, elikatzea, itxarotea...) espazio nahikoak eta egokiak dituzte, barnean eta kanpoan.</p> <p>—</p> <p>Los equipamientos cuentan, en su interior y exterior, con espacios suficientes y adecuados para los trabajos de cuidado (aseos, alimentación, espera...)</p>	<p>5</p> <p>Ekipamenduak multifuntzionalak dira eta behar anitzetara egokitu daitezke.</p> <p>—</p> <p>Los equipamientos son multifuncionales y pueden adaptarse a necesidades diversas.</p>	

Adierazgarritasuna
Representatividad

Genero ikuspegia hirigintzan
Perspectiva de Género en urbanismo



1
Lan erreproduktiboa hartzen duten espazioak zaindu eta aintzat hartu dira.

Los espacios en los que se realiza el trabajo reproductivo están cuidados y reconocidos.

2
Kale-izendegia, seinaleztapena eta hiri-paisaia ez dira ez sexistak eta ezta diskriminatzaileak ere.

El callejero, la rotulación y el paisaje urbano del barrio no son sexistas ni discriminatorios.

3
Emakumeen eta lan erreproduktiboarekin lotutako jardueren eta gertakizunen memoria jasotzen da.

Se evoca la memoria de mujeres, actividades y eventos relacionados con el trabajo reproductivo.

4
Hiri-paisaia zainduta dago eta kalitatezkoa da.

El paisaje urbano está cuidado y es de calidad.

4.2. Auzoen diagnostikoa formakuntza saioan zehar

Azpian jaso da formakuntzaren bitartean partaideen artean banatutako orria, ardatz bakoitza deskribatu ahala auzoen diagnostikoa egiteko erabili ahal izaten dutena:

Azkoitiko Mapa Morea Auzoen diagnostikoa Diagnóstico de barrios	
Saioa Sesión	
Sexua Sexo	
Adina Edad	
Ba al daukazu desgaitasun larriren bat? ¿Tienes alguna discapacidad grave?	
Ba al daukazu haurrik zure zaintzapean? ¿Te encargas del cuidado de alguna niña o niño?	
Ba al daukazu adinekorik edo menpekotasuna duen inor zure zaintzapean? ¿Te encargas del cuidado de alguna persona de edad avanzada o en situación de dependencia?	
Azkoitian bizi al zara? ¿Vives en Azkoitia?	
Non bizi zara? ¿Dónde vives?	
Beste auzo bat erantsi nahi baduzu, jarri hemen bere izena. Si quieres añadir otro barrio, escribe aquí su nombre.	
-3 -2 -1 0 +1 +2 +3	
SEGUR	BABES PROTEC
IRISG ACCES	MUGIK MOVIL
ONGIZ BIENES	KONTZ CONCIL
ZAINTZ CUIDAD	ADIERA REPRES
Erdigunea: Alde Zaharra // Casco Antiguo	
Erdigunea: Zabalgunea // Ensanche	
Floreaga	
Auzmendibidea	
Trenbidearen Zumardia	
San Martin	
Altzibar	
Txalonerreka	
Ipintza	
Landa-auzoak // Barrios rurales	
ERANTSIA / AÑADIDO	

4.3. Online galdetegia auzoen diagnostikoa egiteko

Formakuntza eman bitartean edota baita hurrengo egunetan ere, saioko partaideek eta beste edozein herritarrek diagnostikoan parte hartzeko aukera izaten du. Galdetegi honen helburua ez zen hainbeste datuak biltzea, formakuntzan esandakoak egonkortzea eta zabaltzea baizik.

Galdetegira esteka: labur.eus/AMM1

AZKOITIKO MAPA MOREA: Auzoak /// Barrios

Genero ikuspegitik Azkoitiko auzoen diagnostikoa osatzeko galdetegia.

///

Formulario para la elaboración del diagnóstico de barrios de Azkoitia desde la Perspectiva de Género.

AZKOITIKO MAPA MOREA: Auzoak /// Barrios

Genero ikuspegitik Azkoitiko auzoen diagnostikoa osatzeko galdetegia.

///

Formulario para la elaboración del diagnóstico de barrios de Azkoitia desde la Perspectiva de Género.

*Obligatorio



Saioa /// Sesión *

Elige —

Hasieran partaideen oinarrizko datu batzu eskatzen ditu galdetegiak, datuak banakatze aldera:

Partaidearen datuak /// Datos de la persona participante

Informazio honek galdetegiaren emaitzak ulertzen lagunduko digu. Mila esker emateagatik.
///
Esta información nos ayudará a comprender los resultados de la encuesta. Gracias por aportarla.

Sexua /// Sexo *

- Emakumea /// Mujer
- Gizona /// Hombre
- Beste bat /// Otro

Adina /// Edad *

- 11-17
- 18-24
- 25-44
- 45-64
- 65-74
- +75

Ba al daukazu desgaitasun larriren bat? ///
¿Tienes alguna discapacidad grave? *

- BAI /// SI
- EZ /// NO

Ba al daukazu haurrik zure zaintzapean? /// ¿Te
encargas del cuidado de alguna niña o niño? *

- BAI /// SI
- EZ /// NO

Ba al daukazu adinekorik edo menpekotasuna
duen inor zure zaintzapean? /// ¿Te encargas del
cuidado de alguna persona de edad avanzada o
en situación de dependencia? *

- BAI /// SI
- EZ /// NO

Azkoitian bizi al zara? /// ¿Vives en Azkoitia? *

- BAI /// SI
- EZ /// NO
- EZ, baina astean ordu asko ematen dut hemen /// NO,
pero paso aquí muchas horas a la semana.

Non bizi zara? /// ¿Dónde vives?

- Azkoitik kanpo /// Fuera de Azkoitia.
- Erdigunea: Alde Zaharra // Casco Antiguo
- Erdigunea: Zabalgunea /// Ensanche
- Floreaga
- Auzmendibidea
- Trenbidearen Zumardia
- San Martin
- Altzibar
- Txalonerrika
- Ipintza
- Otro: _____

AUZOEN DIAGNOSTIKOA /// DIAGNÓSTICO DE BARRIOS

OHARRAK:

1. Saio honetan auzoen diagnostiko orokorra egingo dugu: hurrengo saioan izango duzu puntu zehatzei buruzko informazioa emateko aukera.
2. Telefono mugikorraren bitartez ari bazara, jarri horizontalean: puntuak emateko -3 eta +3 arteko aukerak ikusi behar zenituzke.
3. Auzoen zerrendan beste bat erantsi nahi izatekotan, hurrengo galderan daukazu aukera.

///

AVISOS:

1. En esta sesión vamos a realizar el diagnóstico global de barrios: podrás ofrecer información sobre puntos concretos en la siguiente sesión.
2. Si estás con el teléfono móvil, ponlo en horizontal: deberías tener a la vista las opciones para puntuar entre -3 y +3.
3. Si quisieras añadir otro barrio en la lista de barrios, puedes hacerlo en la siguiente pregunta.

Beste auzo bat erantsi nahi baduzu, jarri hemen bere izena. /// Si quieres añadir otro barrio, escribe aquí su nombre.

Tu respuesta

Aurrerago erantzun beharreko galdera guztietan, auzoen balorazioa egiteko eskatzen zaie galdetegia betetzen dutenei. Balorazioak oso negatibotik hasi (-3) eta oso positiborainokoak izan daitezke (+3):

	-3	-2	-1	0	+1	+2	+3
Erdigunea: Alde Zaharra // Casco Antiguo	<input type="radio"/>	<input type="radio"/>	<input type="radio"/>	<input type="radio"/>	<input type="radio"/>	<input type="radio"/>	<input type="radio"/>
Erdigunea: Zabalgunea // Ensanche	<input type="radio"/>	<input type="radio"/>	<input type="radio"/>	<input type="radio"/>	<input type="radio"/>	<input type="radio"/>	<input type="radio"/>
Floreaga	<input type="radio"/>	<input type="radio"/>	<input type="radio"/>	<input type="radio"/>	<input type="radio"/>	<input type="radio"/>	<input type="radio"/>
Auzmendibidea	<input type="radio"/>	<input type="radio"/>	<input type="radio"/>	<input type="radio"/>	<input type="radio"/>	<input type="radio"/>	<input type="radio"/>
Trenbidearen Zumardia	<input type="radio"/>	<input type="radio"/>	<input type="radio"/>	<input type="radio"/>	<input type="radio"/>	<input type="radio"/>	<input type="radio"/>
San Martin	<input type="radio"/>	<input type="radio"/>	<input type="radio"/>	<input type="radio"/>	<input type="radio"/>	<input type="radio"/>	<input type="radio"/>
Altzibar	<input type="radio"/>	<input type="radio"/>	<input type="radio"/>	<input type="radio"/>	<input type="radio"/>	<input type="radio"/>	<input type="radio"/>
Txalonerreka	<input type="radio"/>	<input type="radio"/>	<input type="radio"/>	<input type="radio"/>	<input type="radio"/>	<input type="radio"/>	<input type="radio"/>
Ipintza	<input type="radio"/>	<input type="radio"/>	<input type="radio"/>	<input type="radio"/>	<input type="radio"/>	<input type="radio"/>	<input type="radio"/>
Landa-eremuak // Barrios rurales	<input type="radio"/>	<input type="radio"/>	<input type="radio"/>	<input type="radio"/>	<input type="radio"/>	<input type="radio"/>	<input type="radio"/>
ERANTSIA / AÑADIDO	<input type="radio"/>	<input type="radio"/>	<input type="radio"/>	<input type="radio"/>	<input type="radio"/>	<input type="radio"/>	<input type="radio"/>



Segurtasuna /// Seguridad

1. Espazio publikoek inguruko etxebizitza eta establezimenduetatik berezko zaintza jasotzen dute.
2. Erabileren nahasketaren eraginez espazio publikoan etengabe jendea dago eta dabil, egun osoan zehar.
3. Ez dago ezkutalekurik, ikuseremuak zabalak dira eta argiztapena egokia da ibiltarientzat.
4. Nahitaezko pasabideak modu egokian landu dira, segurtasun-pertzepzioa areagotuz.

1. Los espacios públicos cuentan con vigilancia natural desde las viviendas y los establecimientos del entorno.
2. La mezcla de usos genera en el espacio público la presencia y el paso continuo de personas a lo largo de todo el día.
3. No hay escondites, los campos visuales son amplios y la iluminación es adecuada para caminantes.
4. Los puntos de paso obligados se han tratado de forma adecuada, incrementando la percepción de seguridad.



Babesa /// Protección

1. Trafikoa murrizteko eta honen abiadura mantsotzeko neurriak daude.
 2. Oinezko, bizikleta, kotxe eta beste ibilgailuek modu seguruan partekatzen dituzte kaleak.
 3. Auzoa babestuta dago industriak, trafikoak, ostalaritzak eta abarrek eragiten dituzten kalteetatik.
 4. Espazio publikoaren diseinuak aisialdi-jarduerak eta jolasa gainontzeko jarduerekin bateragarri egiten ditu, segurtasun baldintza egokietan.
-
1. Existen medidas de disuasión del tráfico y reducción de su velocidad.
 2. Peatones, bicicletas, coches y otros vehículos comparten las calles en condiciones de seguridad.
 3. El barrio está protegido de los efectos negativos que generan el tráfico, la industria, la hostelería, etc.
 4. El diseño de los espacios públicos hace compatibles las actividades de ocio y juego con el resto, en condiciones de seguridad.



Irigarritasuna /// Accesibilidad

1. Mugikortasun urriko pertsonen irigarritasun fisikoa bermatzen da.
 2. Ikusmen eta entzumen urriko pertsonen irigarritasun sentsoriala bermatzen da.
 3. Ulermen arazoak dituzten pertsonen (Alzheimerra, autismoa...) irigarritasun kognitiboa kontuan hartu da.
 4. Oztoporik ez izateaz gainera, irigarritasun autonomoa babesteko elementu egokiak daude, kokapen egokietan: eserlekuak, iturriak, komunak...
-
1. Se garantiza la accesibilidad física de las personas con movilidad reducida.
 2. Se garantiza la accesibilidad sensorial de las personas con deficiencia visual y auditiva.
 3. Se ha considerado la accesibilidad cognitiva de las personas con dificultades de comprensión (Alzheimer, autismo...).
 4. Además de no existir barreras, existen elementos adecuados de apoyo a la accesibilidad autónoma, en ubicaciones adecuadas: bancos, fuentes, aseos...



Mugikortasuna /// Movilidad

1. Oinezko mugikortasun-sarea lehenetsia, jarraia, irisgarria eta eroso da, zuzeneko ibilbideak ahalbidetuz.
2. Bizikletaren erabilerara sustatzen duten neurriak daude.
3. Garraio publikoaren sarea egokia da, bai auzoan bertan eta baita beste auzoekin eta udalerriekin loturan ere.
4. Auzo honek ibilgailurik gabeko bizimodua ahalbidetzen du.
5. Auzoko aparkaleku kopurua gutxienera doitu dago.
6. Ibilgailuen aparkalekurako eta zirkulaziorako espazioa ez zaio oinezkoen espazioei nagusitu.

1. La red de movilidad peatonal es prioritaria, continua, accesible y confortable, permitiendo recorridos directos.
2. Existen medidas de fomento del uso de la bicicleta como vehículo.
3. La red de transporte público es adecuada, tanto dentro del barrio como en su conexión con otros barrios y municipios.
4. Este barrio permite una vida independiente del coche.
5. La dotación de aparcamientos del barrio está ajustada al mínimo.
6. El espacio destinado al aparcamiento y circulación de coches no se impone sobre los espacios peatonales.



Ongizatea /// Bienestar

1. Eroso esertzeko, atseden hartzeko eta auzoko bizitzan parte hartzeko espazioak daude.
2. Topaketa eta harreman sozial barneratzaileak sustatzen dituzten inguruneak daude.
3. Jarduera fisiko barneratzailea (kirola, paseatzea, jolasa...) sustatzen duten ingurune daude.
4. Garapen pertsonal eta komunitarioarako ekipamendu egokiak (aisialdia, kultura, kirola, heziketa...) daude.
5. Elementu naturalekin edo natura/landa-ingurunearekin lotuta dago: fisikoki, bistara...
6. Espazio publikoetan elementu naturalak txertatu dira: landaretza, ura...
7. Elikadura eta kontsumo osasungarriak sustatzen dituzten inguruneak daude.

1. Existen espacios para sentarse, relajarse y participar de la vida del barrio en condiciones confortables.
2. Existen entornos que fomentan el encuentro y las relaciones sociales inclusivas.
3. Existen entornos que fomentan la actividad física inclusiva: deporte, paseo, juego...
4. Existen equipamientos adecuados para el desarrollo personal y comunitario (ocio, cultura, deporte, educación...).
5. El barrio está conectado con elementos naturales o el entorno natural-rural: físicamente, visualmente.
6. En los espacios públicos se han incorporado elementos naturales: vegetación, agua...
7. Existen entornos que fomentan la alimentación y consumos saludables.



Kontziliazioa /// Conciliación

1. Lan-gune garrantzitsuenak auzoarekin ondo konektatuta daude, kotxearekiko menpekotasunik gabe.
2. Ekipamendu eta zerbitzu publiko nagusiak auzoarekin ondo konektatuta daude, kotxearekiko menpekotasunik gabe.
3. Ekipamendu txiki eta zerbitzu publikoen dotazioa nahikoa eta anitza da.
4. Auzo-saltoki txikien dotazioa nahikoa eta anitza da.
5. Etxebizitza, lantoki, ekipamendu eta saltokien arteko desplazamenduak uztartzea erraza da.

--

1. Los principales centros de trabajo están bien conectados con el barrio, sin dependencia del coche.
2. Los principales equipamientos y servicios públicos están bien conectados con el barrio, sin dependencia del coche.
3. La dotación de pequeños equipamientos y servicios públicos es suficiente y diversa.
4. La dotación de pequeños comercios de cercanía es suficiente y diversa.
5. Es fácil encadenar desplazamientos entre la vivienda, los centros de trabajo, los equipamientos y los comercios.



Zaintza lanak /// Trabajos de cuidado

1. Espazio publikoak zaintza lanetarako ondo hornituta daude: komunak, eserlekuak, iturriak, aterpeak...
2. Auzo honek menpekotasuna duten pertsona adinduen autonomia sustatzen eta bere zaintza errazten du.
3. Auzo honek haurren autonomia sustatzen eta bere zaintza errazten du.
4. Ekipamenduek zaintza lanetarako (komunak, elikatzea, itxarotea...) espazio nahikoak eta egokiak dituzte, bamean eta kanpoan.
5. Ekipamenduak multifuntzionalak dira eta behar anitzetara egokitu daitezke.

-
1. Los espacios públicos están bien equipados para los trabajos de cuidado: aseos, bancos, fuentes, cobijo...
 2. Este barrio fomenta la autonomía de las personas mayores dependientes y facilita su cuidado.
 3. Este barrio fomenta la autonomía de niñas y niños, y facilita su cuidado.
 4. Los equipamientos cuentan, en su interior y exterior, con espacios suficientes y adecuados para los trabajos de cuidado (aseos, alimentación, espera...).
 5. Los equipamientos son multifuncionales y pueden adaptarse a necesidades diversas.



Adierazgarritasuna /// Representatividad

1. Lan erreproduktiboa hartzen duten espazioak zaindu eta aintzat hartu dira.
2. Kale-izendegia, seinaleztapena eta hiri-paisaia ez dira ez sexistak eta ezta diskriminatzaileak ere.
3. Emakumeen eta lan erreproduktiboarekin lotutako jardueren eta gertakizunen memoria jasotzen da.
4. Hiri-paisaia zainduta dago eta kalitatezkoa da.

—

1. Los espacios en los que se realiza el trabajo reproductivo están cuidados y reconocidos.
2. El callejero, la rotulación y el paisaje urbano del barrio no son sexistas ni discriminatorios.
3. Se evoca la memoria de mujeres, actividades y eventos relacionados con el trabajo reproductivo.
4. El paisaje urbano está cuidado y es de calidad.

Besterik?

Datorren saioan udalerriko mapan puntu zehatzak jartzeko aukera izango duzue, beraz orduan izango da horiei buruz hitzegiteko unea. Eman dituzun puntuazioez gain, auzoen diagnostiko hau osatzeko zerbait erantsi nahi baduzu, hemen behean idatz dezakezu.

///

En la siguiente sesión pondremos puntos concretos en el mapa del municipio, por lo que será entonces el momento para hablar de ellos. Más allá de las puntuaciones que has dado, si quieres añadir algo en este diagnóstico de barrios, puedes escribir aquí debajo.

Zerbait gehiago esan nahi? /// ¿Quieres decir algo más?

Tu respuesta

Eskerrik asko!

ATRÁS

ENVIAR

4.4. Udal Mahaiaren Hiri-Generograma: auzo eta eremuen balorazioa

UDAL MAHAIA	Segur- tasuna	Babesa	Irisgar- tasuna	Mugikor- tasuna	Ongi zatea	Kontzi- liazioa	Zaintza lana	Adieraz- garritsu- na	Guztira
ERDIGUNEA: ALDE ZAHARRA	0,20	-0,40	-1,10	-0,70	-0,20	1,10	-1,00	-1,10	-0,40
ERDIGUNEA: ZABALGUNEA	-0,10	-1,00	-0,20	-0,40	0,00	1,10	-0,30	-0,90	-0,23
FLOREAGA	-2,10	-1,50	-2,70	-2,20	-0,50	-1,20	-2,00	-1,10	-1,66
AUZMENDIBIDEA	-1,10	-1,60	-1,00	-1,10	-1,00	-0,80	-1,50	-1,20	-1,16
TRENBIDEAREN ZUMARDIA	0,20	0,40	0,50	0,50	1,00	0,80	-0,10	-0,80	0,31
SAN MARTIN	-1,80	-1,20	-2,40	-2,10	-0,90	-1,50	-1,80	-1,10	-1,60
ALTZIBAR	-1,10	-1,00	-0,60	-0,80	-0,20	-0,60	-0,90	-1,10	-0,79
TXALONERREKA	-2,20	-1,10	-1,60	-1,60	-0,90	-1,50	-2,00	-1,30	-1,53
IPINTZA	-1,90	-1,20	-1,60	-2,20	-0,60	-2,20	-2,00	-1,30	-1,63
LANDA-AUZOAK	-2,10	-1,80	-2,10	-2,10	-0,80	-2,30	-2,20	-1,20	-1,83
Batez bestekoak	-1,20	-1,04	-1,28	-1,27	-0,41	-0,71	-1,38	-1,11	-1,05

Udal Mahaiaren puntuazioari dagokionez, aipatzekoak:

- **Lauki berdea:** Gutxiatik bada ere, Trenbidearen Zumardia da orotara puntuazio positiboa jaso duen bakarra.
- **Lauki gorrixkak:** Zazpi dira balorazio negatibo nabarmena jaso dutenak (-0,50 baino okerragoa), bost eremuena oso negatiboa delarik (-1,50 baino okerragoa): Txalonerreka, San Martin, Ipintza, Floreaga eta landa-auzoak. Beraz, hamar eremutatik erdiak balorazio oso negatiboa jaso du Udal Mahaian.
- **Zenbaki magentak:** Eremuz eremu, ia kasu guztietan emakumeek gizonen baino puntuazio baxuagoak eman dituzte azterketa-ardatz bakoitzaren arabera. Emakumeen pertzepzioa gizonena baino nabarmen okerragoak izan diren balioak (puntu bat edo gehiagoko aldea badago) magenta kolorez adierazi dira.
- **Zenbaki urdinak:** Noiz edo noiz eremuren batean azterketa-ardatzaren arabera gizonen emakumeek baino balorazio negatiboagoa egin dute. Edozein kasutan, halakorik eman denean, emakumeen balorazioarekiko aldea baxua izan denez (puntu bat baino gutxiagoko aldearekin), ez dago zenbaki urdinek taula osoan.

4.5. Herritarren Hiri-Generograma: auzo eta eremuen balorazioa

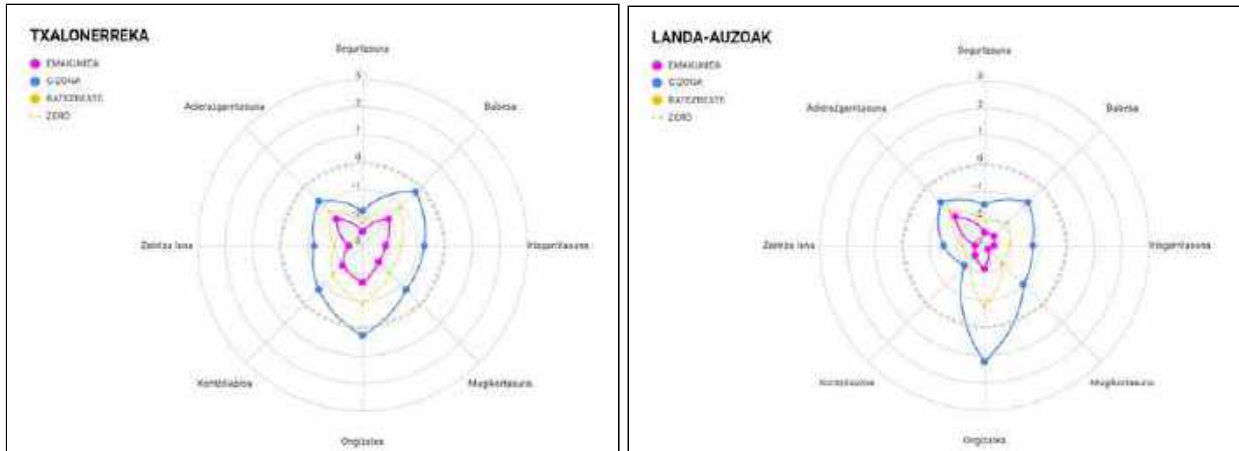
HERRITARRAK	Segur- tasuna	Babesa	Irisgarr- tasuna	Mugikor tasuna	Ongi zatea	Kontzi liazioa	Zaintza lana	Adierazga rritasuna	Guztira
ERDIGUNEA: ALDE ZAHARRA	1,17	0,25	-0,50	-0,17	-0,08	0,50	-0,25	-1,00	-0,01
ERDIGUNEA: ZABALGUNEA	1,00	0,08	-0,58	-0,08	0,33	0,67	-0,17	-0,83	0,05
FLOREAGA	-0,58	-0,50	-1,33	-1,17	0,08	-0,75	-0,83	-1,25	-0,79
AUZMENDIBIDEA	-0,42	-0,58	-0,75	-0,75	-0,50	-0,33	-1,00	-1,00	-0,67
TRENBIDEAREN ZUMARDIA	0,50	0,50	0,08	0,58	1,17	0,50	0,17	-0,75	0,34
SAN MARTIN	-0,58	-0,58	-1,50	-1,17	-0,25	-0,58	-1,17	-0,83	-0,83
ALTZIBAR	-0,33	-0,25	-0,58	-0,42	0,33	0,33	-0,58	-0,92	-0,30
TXALONERREKA	-1,33	-0,25	-1,17	-0,58	0,33	-0,42	-1,08	-1,33	-0,73
IPINTZA	-1,25	-0,75	-1,17	-0,92	-0,08	-1,17	-1,42	-1,25	-1,00
LANDA-AUZOAK	-1,42	-0,67	-1,50	-1,08	0,08	-1,00	-1,25	-1,08	-0,99
Batez bestekoak	-0,32	-0,28	-0,90	-0,58	0,14	-0,23	-0,76	-1,02	-0,49

Herritarren puntuazioari dagokionez, aipatzekoak:

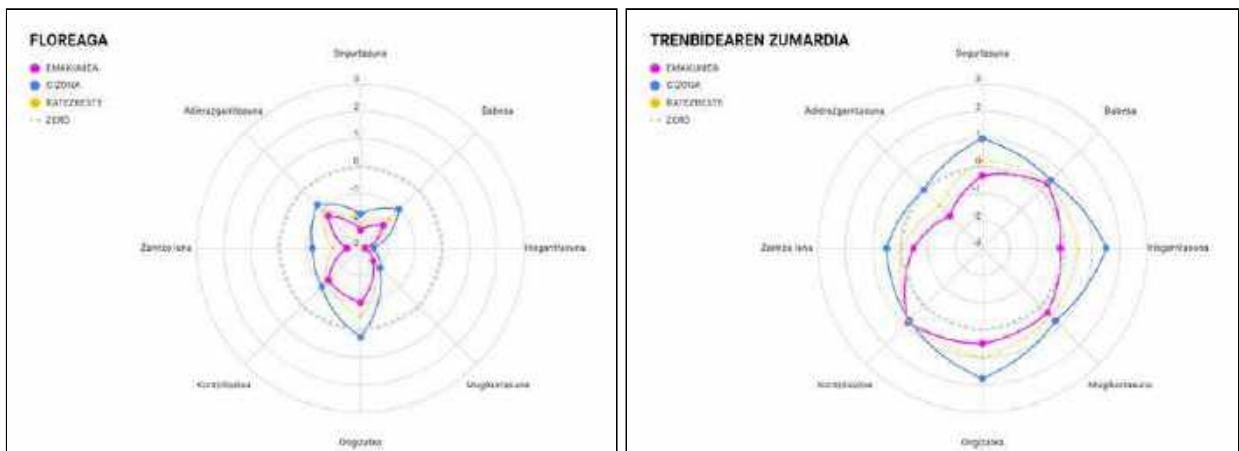
- **Lauki berdea:** Gutxigatik bada ere, Trenbidearen Zumardia da orotara puntuazio positiboa jaso duen bakarra. Erdigunean, Zabalgunearen balorazioa zeroaren parekoa litzateke (+0,05).
- **Lauki gorrixkak:** Sei dira balorazio negatibo nabarmena jaso dutenak (-0,50 baino okerragoa): Floreaga, Auzmendibidea, San Martin, Txalonerreka, Ipintza eta landa-auzoak. Udal Mahaian ez bezala, ez dago balorazio oso negatiboa duen eremu edo auzorik.
- **Zenbaki magentak:** Azterketa-ardatz bakoitzaren arabera emakumeek gizonen baino puntuazio baxuagoak eman dituzten balioak (puntu bat edo gehiagoko aldea badago) magenta kolorez adierazi dira.
- **Zenbaki urdinak:** Azterketa-ardatz bakoitzaren arabera gizonen emakumeek baino puntuazio baxuagoak eman dituzten balioak (puntu bat edo gehiagoko aldea badago) kolore urdinez adierazi dira. Udal Mahaian ez bezala, herritarren artean 10 laukitxotan antzeman da halako tartea. Nabarmentzekoa da hamarretik sei kasutan "babes" faltari egotzi dietela gizonen puntuazio baxuago hori. Zerikusia izan dezake parte hartu duten lau gizon hauen artean, batek mendekotasuna duen pertsona bat daukala zaintzapean, eta beste bik haurrak dituztela. Edozein kasutan, prozesuaren inguruan interesa agertu duten gizonak dira, saioetara azaldu edo galdetegira bere gogoz sartu baitira.

4.6. Hiri-Generogramaren aplikazioa: desberdintasunak bistartzea

Emakumeen eta gizonen arteko desberdintasunak bistartzeko balio dute grafikoak. Adibidez, azpian Udal Mahaian Txalonerrekari edo landa-auzoei buruzko grafikoak jaso dira, gizonek -normalean gertatu ohi den bezala- balorazio hobek ematen dituztela erakusten dutenak.



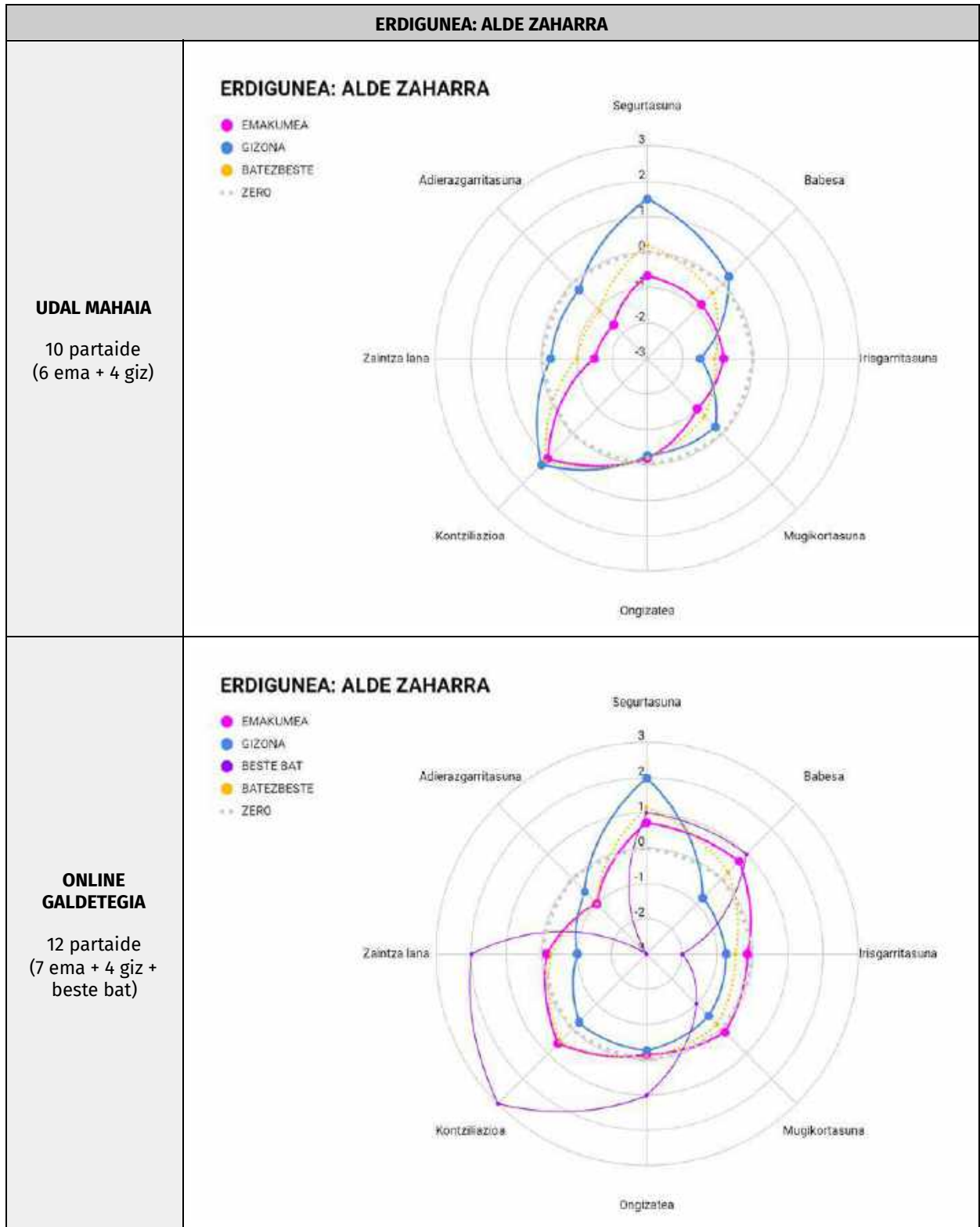
Talde berberak auzoak ze modu desberdinean ikusten dituen bistartzeko ere balio dute grafikoak. Adibidez, azpian Udal Mahaiaren bi balorazio jaso dira, Floreaga ezkerrean eta Trenbidearen Zumardia eskuinean.

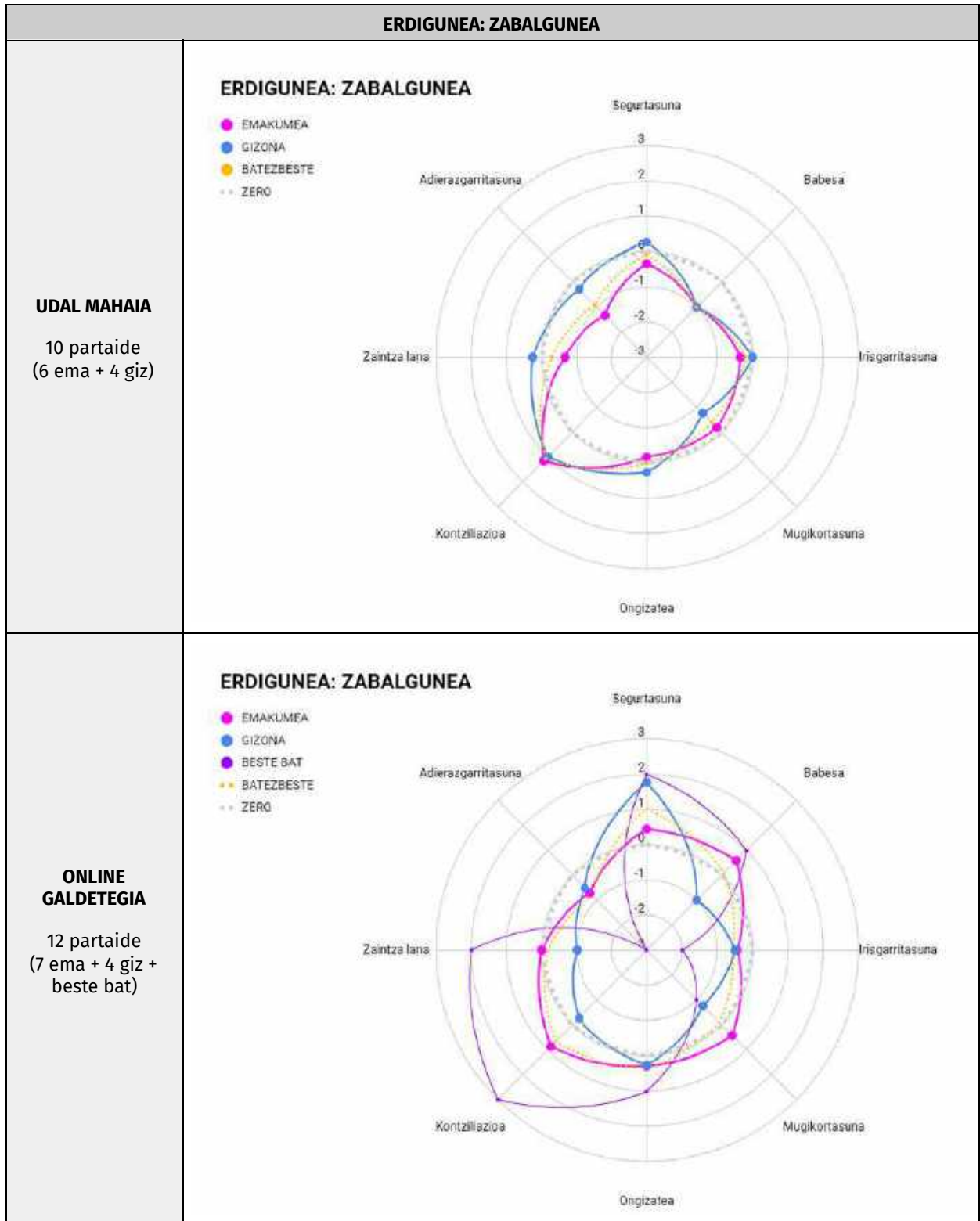


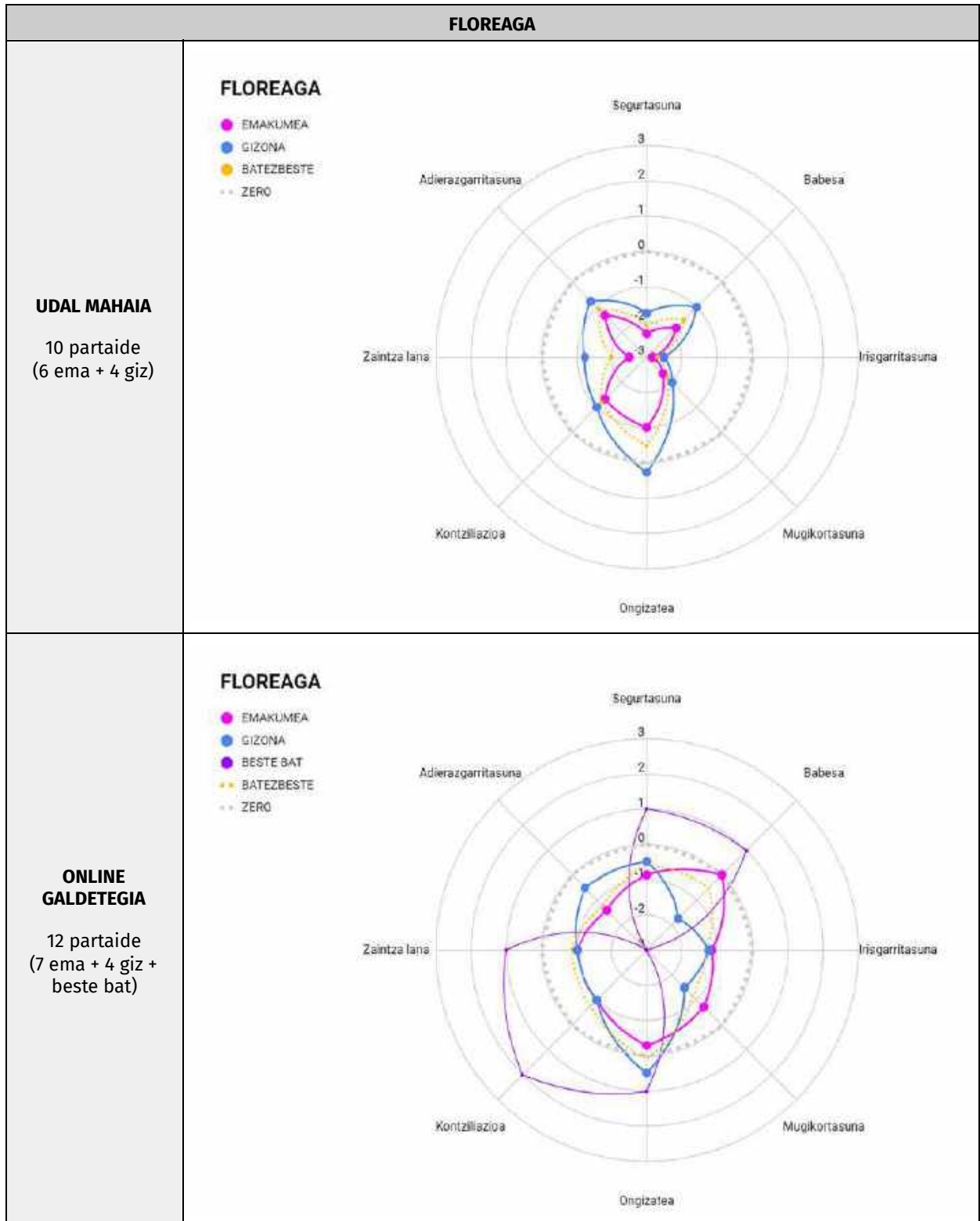
Azkenik, auzo bati buruz bi mahai desberdinen arteko balorazioen arteko desberdintasuna bistartzeko ere balio dute grafikoak. Adibidez, San Martin auzoari dagozkion balorazioetan bada alderik.

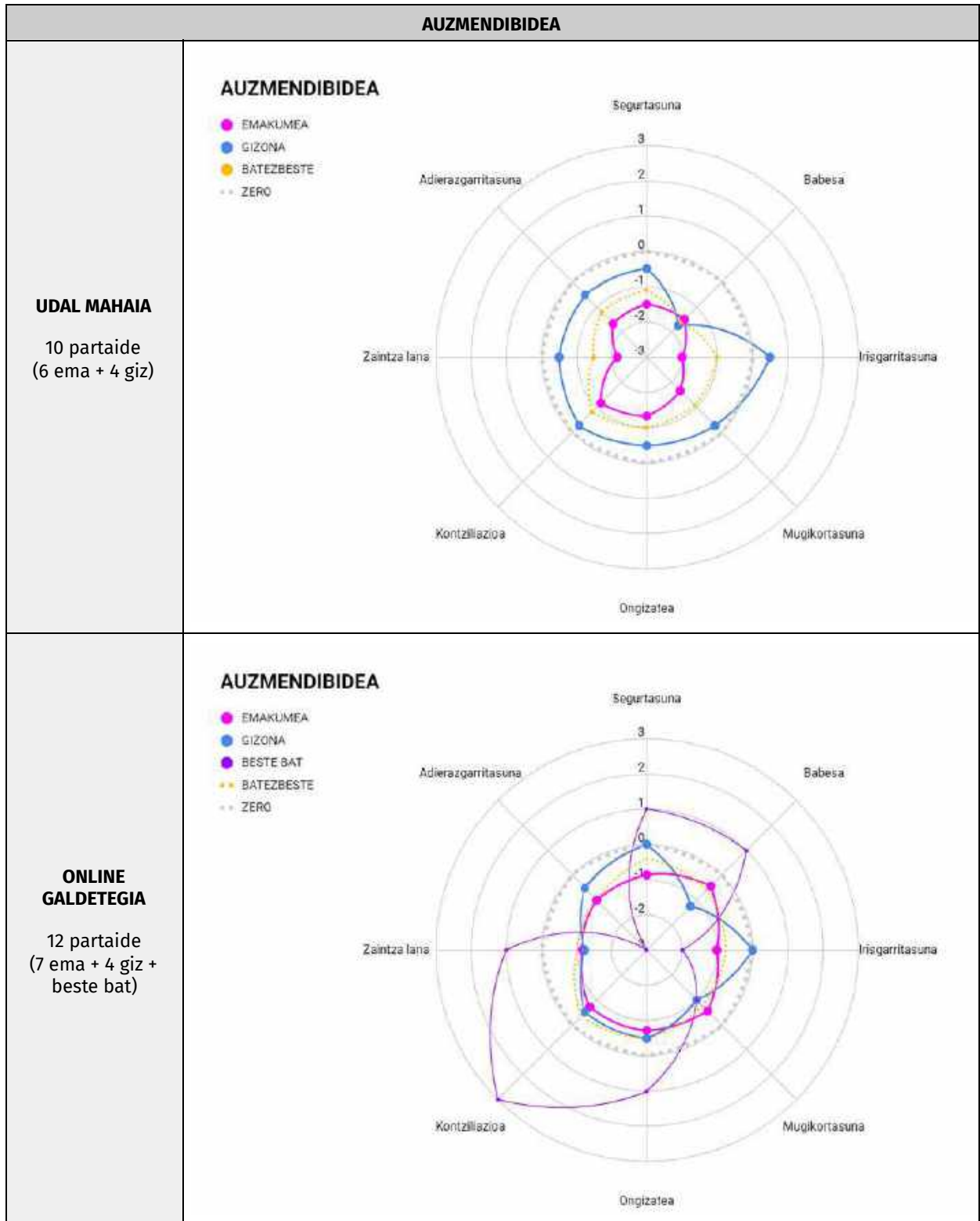
Hurrengo orrialdeetan jaso dira auzoen grafikoak, binaka jarrita Udal Mahaiaren jarraian Mahai sozialekoa dagoelarik. Kontuan hartu behar da Azkoitiko Mapa Morearen helburu nagusien artean ez zegoela auzoen diagnostikoa egitea, baina ariketa hau baliagarria izan da, besteak beste:

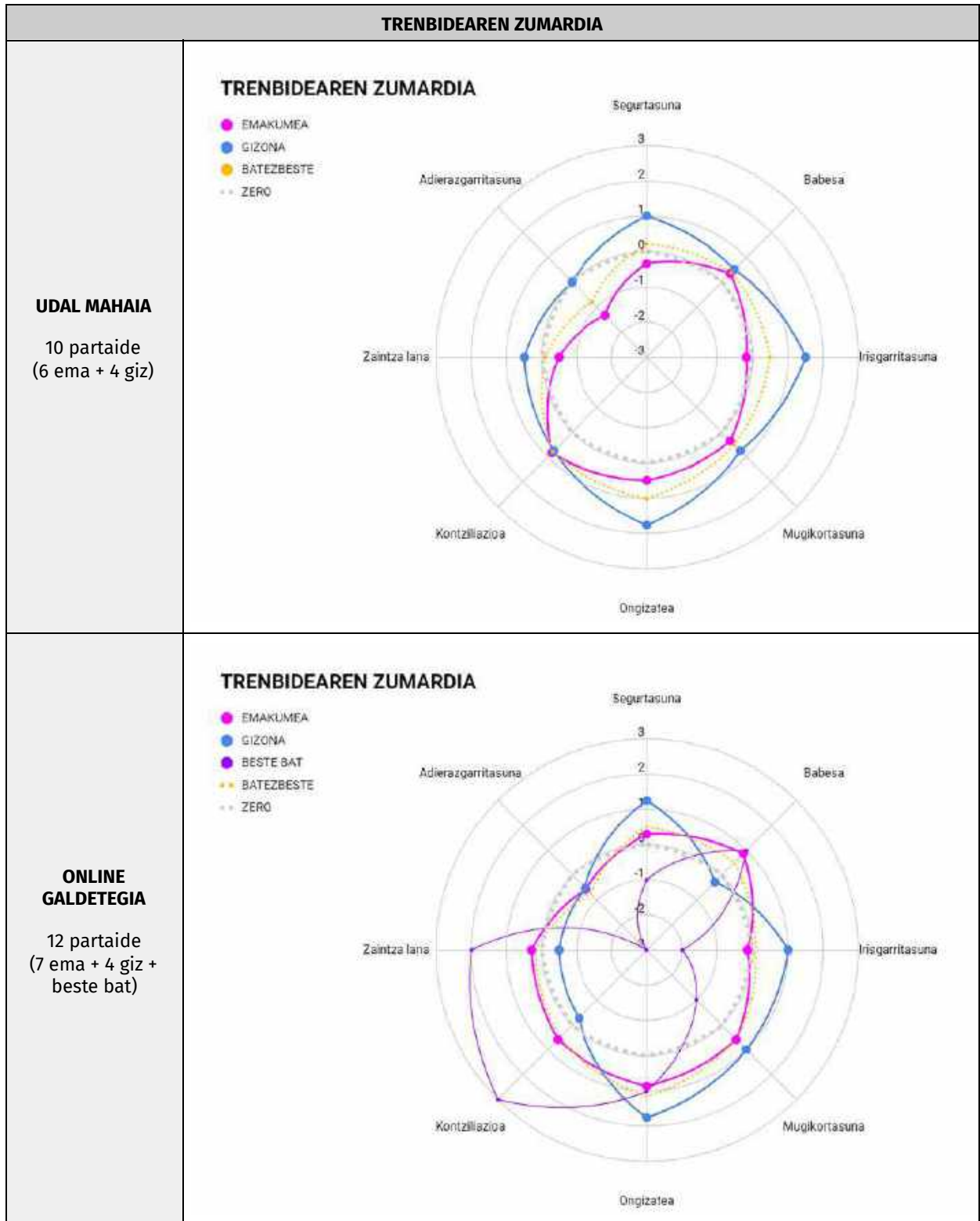
- Formakuntzan adierazitakoak barneratzeko eta aplikazioa emateko.
- Ebidentzia gehienek diotena -hiriaren inguruan emakumeen eta gizonen arteko pertzepzioa desberdina dela alegia- ez dela asmakizun bat, prozesu honetan bete-betean konfirmatu delarik.

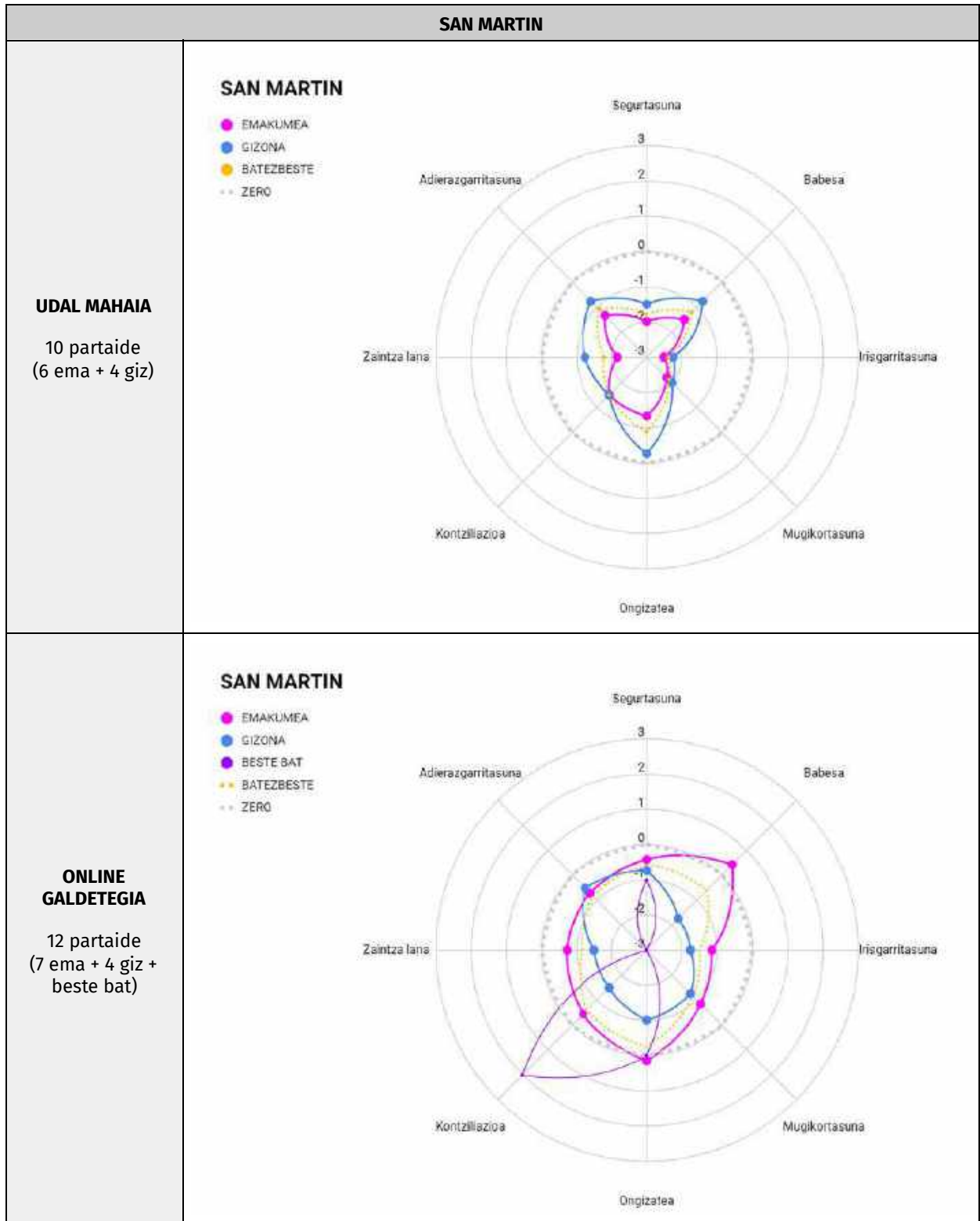


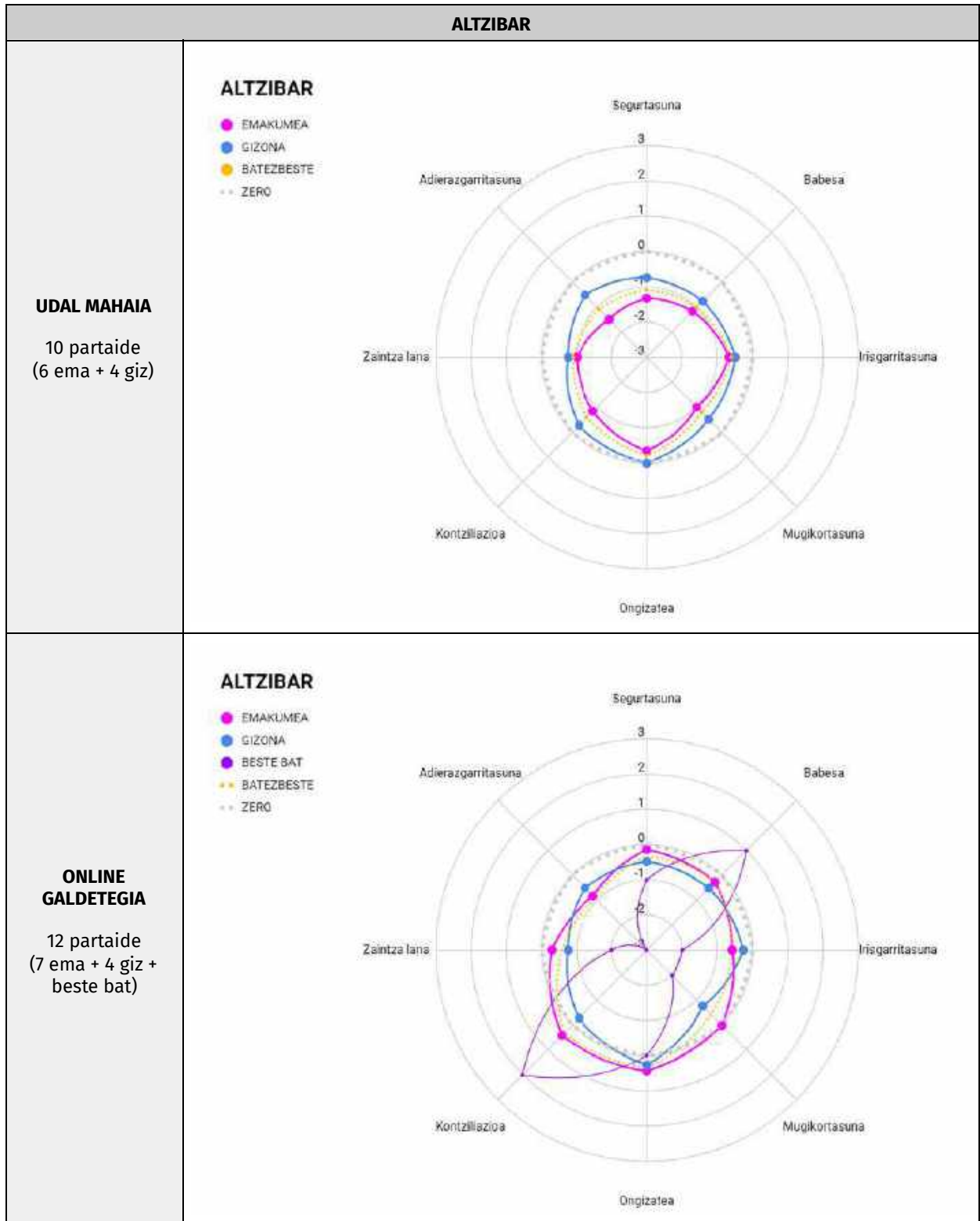


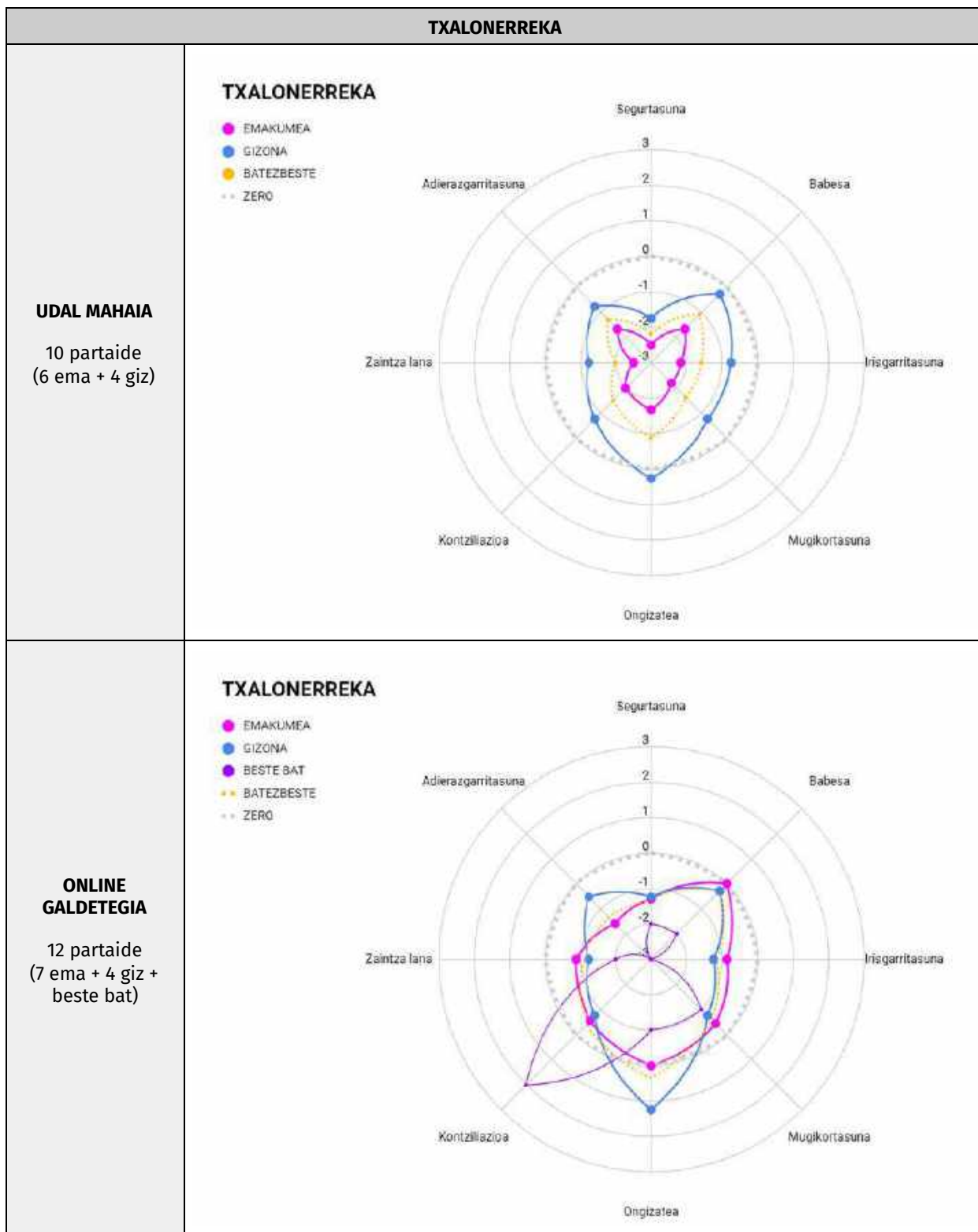




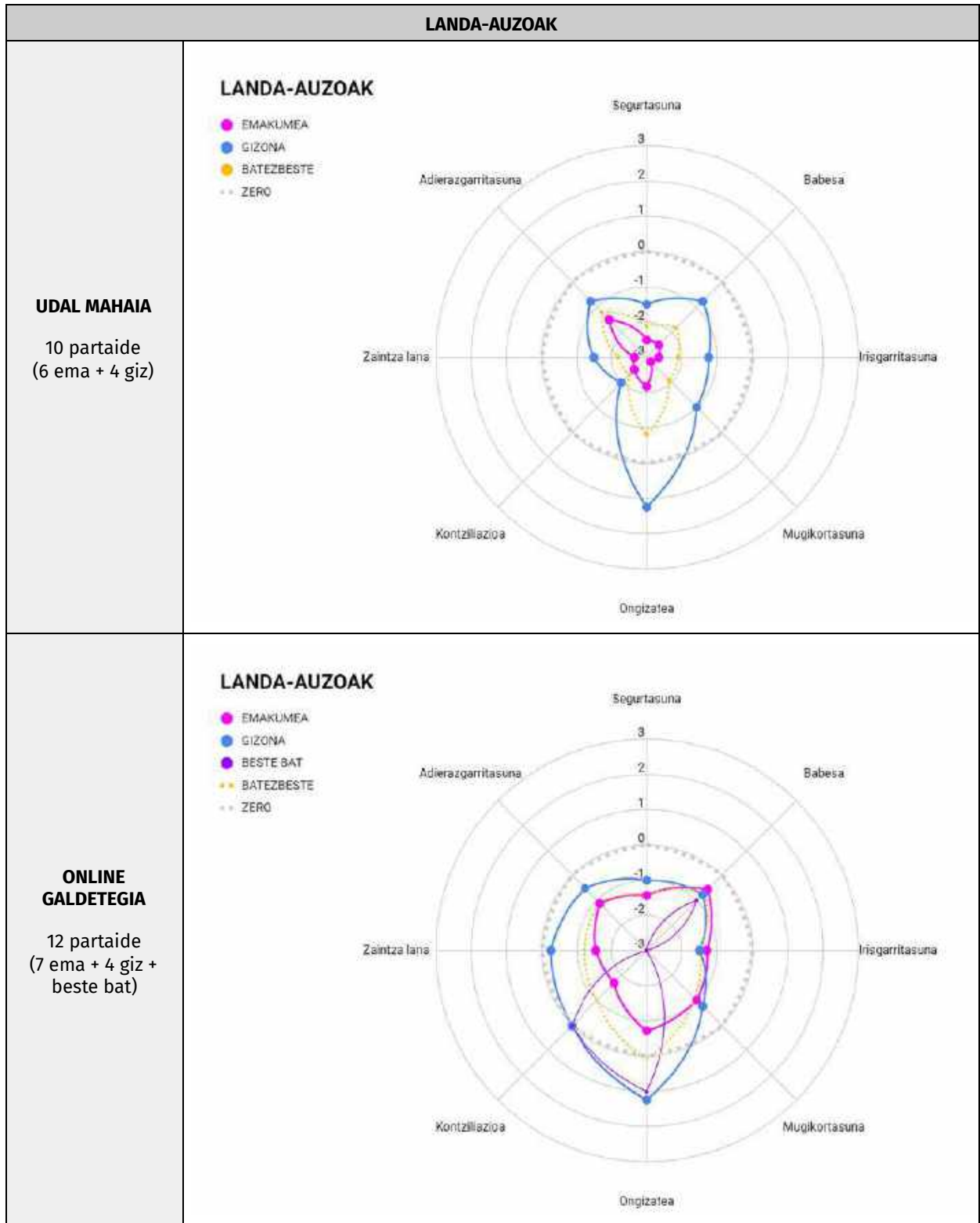












4.7. Auzoen balorazio orokorra

Hiri-Generogramaren ondoren, Azkoitiko Mapa Morearen jarduketa propioena den partaidetza prozesuaren baitan, herritarren artean zabaldutako galdetegian ere bazegoen galdera bat eremu edo auzoen balorazioa eskatzen zuena.

HERRITARRA K	Alde Zaharra	Zabalgunea	Floreaga	Auzmendibidea	Trenbide Zumard.	San Martin	Altzibar	Txalon erreka	Ipintza	Landa auzoak
Emakumea	0,71	1,14	-2,43	-1,14	1,57	-1,86	-0,14	-2,00	-2,86	-2,86
Gizona	0,67	1,00	-1,00	0,33	0,67	-1,00	1,00	-0,67	-1,33	-1,33

Ikus daitekeen bezala, gehienetan emakumeek puntuazio baxuagoak eman dituzte, eta gizonek modu nabarmenean okerrago baloratu duten auzo bakarra Trenbidearen Zumardia izan da.

Azpimarratzekoa da **gazteen galdetegian eremu guztietan emakumeek gizonek baino puntuazio baxuagoak** eman dituztela, tarterik nabarmenenak Floreagan (0,69), landa-auzoetan (0,89), Altzibarren (1,12), Txalonerrekan (1,14) eta Ipintzan (1,58) hauteman direlarik.

	Alde Zaharra	Zabalgunea	Floreaga	Auzmendibidea	Trenbide Zumard.	San Martin	Altzibar	Txalon erreka	Ipintza	Landa auzoak
GUZTIRA	0,70	1,10	-2,00	-0,70	1,30	-1,60	0,20	-1,60	-2,40	-2,40

Generogramaren araberako balorazioan ez bezala, lau eremu edo auzo modu positiboan epaitu dira. Modu negatiboan epaitu direnen artean, okerrenek San Martin (-1,60), Txalonerreka (-1,60), Floreaga (-2,00), Ipintza (-2,40) eta landa-auzoak (-2,40) izan dira. Kontuan izan behar da zein izan zen galdera zehatza:

Auzoen puntuazioa /// Puntuación de los barrios							
Auzo batzutan emakumeentzat bizimodua hobea eta errazagoa da besteetan baino. Eman puntuak honoko auzo bakoitzari, -3 eta +3 artean.							
	-3	-2	-1	0	+1	+2	+3
Erdigunea: Alde Zaharra /// Gasco Antiquo	<input type="radio"/>	<input type="radio"/>	<input type="radio"/>	<input type="radio"/>	<input type="radio"/>	<input type="radio"/>	<input type="radio"/>
Erdigunea: Zabalgunea /// Ensanche	<input type="radio"/>	<input type="radio"/>	<input type="radio"/>	<input type="radio"/>	<input type="radio"/>	<input type="radio"/>	<input type="radio"/>
Floreaga	<input type="radio"/>	<input type="radio"/>	<input type="radio"/>	<input type="radio"/>	<input type="radio"/>	<input type="radio"/>	<input type="radio"/>
Auzmendibidea	<input type="radio"/>	<input type="radio"/>	<input type="radio"/>	<input type="radio"/>	<input type="radio"/>	<input type="radio"/>	<input type="radio"/>
Trenbidearen Zumardia	<input type="radio"/>	<input type="radio"/>	<input type="radio"/>	<input type="radio"/>	<input type="radio"/>	<input type="radio"/>	<input type="radio"/>
San Martin	<input type="radio"/>	<input type="radio"/>	<input type="radio"/>	<input type="radio"/>	<input type="radio"/>	<input type="radio"/>	<input type="radio"/>
Altzibar	<input type="radio"/>	<input type="radio"/>	<input type="radio"/>	<input type="radio"/>	<input type="radio"/>	<input type="radio"/>	<input type="radio"/>
Txalonereka	<input type="radio"/>	<input type="radio"/>	<input type="radio"/>	<input type="radio"/>	<input type="radio"/>	<input type="radio"/>	<input type="radio"/>
Ipintza	<input type="radio"/>	<input type="radio"/>	<input type="radio"/>	<input type="radio"/>	<input type="radio"/>	<input type="radio"/>	<input type="radio"/>

5. Mapa Morearen edukiak

Bai Mahai Teknikoan bai Mahai Sozialean taldeka egin da lan, talde bakoitzeko gehienez 15 puntu identifikatuz eta mapan kokatuz. Arau horrek ekarpenak eztabaidatzera eta lehenestera behartzen ditu parte-hartzaileak, eta, bestalde, puntu ez oso esanguratsuak edo "partikularregiak" mapatzea saihesten du. Gainera, eta mapan baliabide positiboak bilatzeko begirada txertatu asmoz, parte-hartzaileei eskatzen zaie "gabeziekin" batera gutxienez 3 "aktibo" identifikatu eta kokatu beharko dituztela. Arau honetaz gain, galdetegiak berak parte-hartzaileak begirada positibo hori txertatzera bideratzen ditu.



Galdeketa hauen eta mapa baten bidez jasotzen da taldeen ekarpenen emaitza. Eranskailu gorriak "gabeziak" dira, eta berdeak, berriz, "aktiboak":



5.1. Udal Mahaia

Mapatze-saioan parte hartu duten teknikariek eta politikariek egindako ekarpenak jaso dira taulan. Gorriz adierazi dira “gabeziak” eta urdinez “aktiboak”:



Izena	Zergatik da garrantzitsua?	Ezaugarri onak	Ezaugarri txarrak	Hobekuntzarik?
U1- LOIOLAKO BIDEGORRIA	Kirola egiteko eta aisialdirako bidea.	Berdegunea, egunez jendetsua, kotxerik ez.	Gauetz iluna eta bakartia.	Argi gehiago, zorua hobetu.
U2: SANTA KLARA - SAN JOSE	Santa Kruzeko etxeetara, zaharren egoitzara eta igerilekura joateko bidea.	Ezer ez.	Espaloi estua, argi gutxi, trafikoaren abiadura altua.	Espaloia zabaldu, argi gehiago jarri.
U3: ALTZIBAR - IPINTZA	Bi auzo lotzen dituen bidea.	Egunez bide lasaia paseorako.	Oinezkoentzat bide desegokia, bakartia eta iluna.	Argi gehiago jarri.
U4: INSAUSTI KALEA ETA LIDL ZAHARREKO APARKALEKUA	Erdigunean dagoen eremua.	Kokapena.	Industrialde abandonatua, argi gutxi, kalea baldintza txarretan.	Industrialdea kendu eta urbanizatu, etxeak edo berdegunea/ parkea sortu.
U5: SAN MARTIN AUZOA	Jende asko bizi da.	Kokapena, auzo lasaia.	Aldapa handiak eta eskailera asko. Iluna.	Argiztapena eta espaloiak hobetu.
U6: FLOREAGARA TXURRUKA BIDETIK	Floreagara iristeko ibilbide zuzena.	Bide motzena da.	Bakartia, aldapatsua, iluna.	Argiztapena eta irisgarritasuna hobetu.
U7: GASOLINDEGI ATZEA -	Tartean Elkargunea dago eta ibilbide	Kokapena.	Bakartia, babesgabe, argiztapenik ez	Parkea argiztatu.

ELKARGUNEKO TUNELA - PARKE ESTALIA	osoan zehar jende asko ibiltzen da.		parke estalian.	
U8: FLOREAGA: ATANOTARREN PLAZA	Jende asko bizi da.	Lasaitasuna, inguruan berdeguneak.	Bakartia, bebarruak kontrako aldean daude, irisgarritasuna txarra.	Irisgarritasuna, argiztapena eta auzo guzti-ko espaloiak hobetu.
U9: AUZMENDIBIDEA - ZUAZOLA - JUARISTI	Jende asko bizi da.	Lasaitasuna Zuazolan eta Juaristin.	Auzmendi bidean trafikoa, bizitza sozial gutxi, bakartia, iluna.	Irisgarritasuna Zuazolan.
U10: GASOLINDEGIA - TXALONERREKA	Aparte dagoen auzora bidea.	Erdigunetik gertu, irisgarritasuna.	Bakartia, iluna.	Argiztapena hobetu.
U11: IPINTZA AUZOA	Auzotarrentzat leku paketsua.	Argiztapena, parke ona, lasaitasuna, berdegunea, bidegorrira sarrera.	Zubillagako zarata, auzora iristeko bidea.	Auzora iristeko bidea hobetu.
U12: BALDA PLAZA - PLAZA BERRIA - KALE NAGUSIA	Kokapena, zerbitzuak.	Zerbitzu guztiak eskura, bizitza soziala.	Zapatu gaueko zarata, oinezko eremua izateko trafiko gehiegi.	Ezer ez, beste auzo batzuk gehiago behar dute.
U13: TRENBIDEAREN ZUMARDIA	Jende asko bizi da.	Kokapena, irisgarritasuna, argiztapena, bizitza soziala.	Ezer ez.	Ezer ez, beste auzo batzuk gehiago behar dute.
U14: ALTZIBAR: ANAITASUNA ETA ALTZIBAR PLAZA	Jende asko bizi da.	Irisgarritasuna, gero eta bizitza sozial gehiago.	Goiko kaletik Altzibar auzora daraman bidea bakartia eta iluna da.	Goiko kaletik Altzibar auzora daraman bideko argiztapena hobetu.
U15: JULIO URKIJO - IBAIONDO	Kokapena. Alde Zaha-rraren eta Zabalgunea-ren arteko lotzen ditu.	Kokapena, irisgarritasuna, argiztapena, zerbitzuak eskura.	Trafikoa.	Trafikoa lasaitu.



Puntuen kokapena eta deskripzioa mapa gainean ikusteko: labur.eus/AMM-mapa

5.2. Mahai soziala

Gizarte Mahaiko parte-hartzaileak 3 talde txikiagotan banatu ziren, helburu hauekin:

- partaide bakoitzari ahotsa emango dion eztabaida erraztea, eta
- ondorengo eztabaida sustatzea, talde bakoitzaren mapen arteko kontrastetik abiatuta.



Mahai soziala 1

Taulan, 1. Gizarte Mahaiko parte-hartzaileek egindako ekarpenak jaso dira. Mahai hori 5 emakumek eta gizon batek osatu zuten. “Gabeziak” gorritz adierazi dira, eta “aktiboak” urdinez:

Izena	Zergatik da	Ezaugarri onak	Ezaugarri txarrak	Hobekuntzarik?
-------	-------------	----------------	-------------------	----------------

	garrantzitsua?			
TRENBIDEAREN ZUMARDIA	--	Berdegune eta parke atsegina.	--	--
HERRIKO PLAZA	--	--	--	Kotxeak ez daudenean hobeto.
JAUSOROKO OINEZKOEN ZUBIA	--	--	--	Argitasuna hobetzea
TXALONERREKA	--	--	--	Izarraitz LHra daraman bidea hobetu.
FLOREAGA-IKASTOLA INGURUKO ALDAPAKO ZEBRABIDEAK	--	--	--	Oinezkoa babesteko neurriak hartu (aldapa, abiadura).
ERRESIDENTZIA	--	--	--	Irisgarritasuna hobetu (igogailua igerileku aldetik).
INTXAUSTI PARKEA	--	--	--	Ibilbide nagusia argitu.
MUSIKA ESKOLA INGURUA	--	Topagunea.	--	Elkarguneko atariaren eta liburutegiaren arteko bidea hobeto argitu.
IXIDRO ATZEKO BIDEKA	--	--	--	Bidea hobetu, baranda jarri.
ALTZIBARRERA DARAMAN BIDEA	--	--	Bakartia.	Argi gehiago, pergola edo markesina jarrai bat euritatik babesteko, eserlekuak (tolesgarriak?).
BALDA PLAZA	--	--	--	--
BIZENTA MOGEL ALDERA ESKAILERAK	--	--	--	Eskailera edo arrapala mekanikoa
INTXAUSTIKO INDUSTRIALDEA	--	--	--	--
LOIOLAKO BIDEGORRIA JUINTXIKI ALDEAN	--	--	--	--

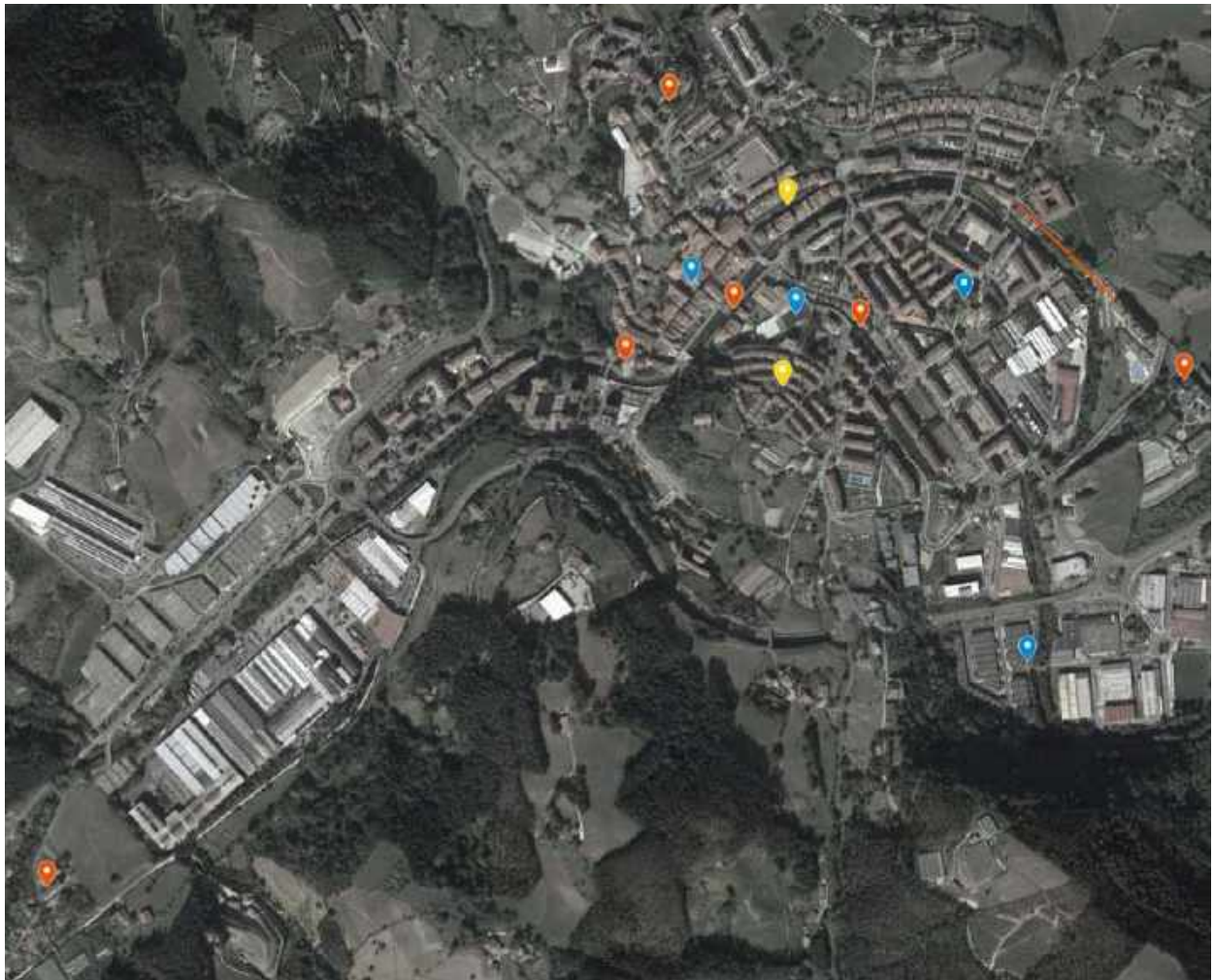


Puntuen kokapena eta deskripzioa mapa gainean ikusteko: labur.eus/AMM-mapa

Mahai soziala 2

Taulan, 2. Gizarte Mahaiko parte-hartzaileek egindako ekarpenak jaso dira. Mahai hori 5 emakumek osatu zuten. "Gabeziak" gorritz adierazi dira, eta "aktiboak" urdinez (horiz, alderdi positiboak eta negatiboak dituzten puntuak):

Izena	Zergatik da garrantzitsua?	Ezaugarri onak	Ezaugarri txarrak	Hobekuntzarik?
IPINTZA AUZOA	--	--	Komunikazio txarra.	Urbanuen maiztasuna areagotu.
GOIKO KALEA	--	--	Espaloi estuak	Eraikin berrietan aterpe edo portxeak baliatu espaloia zabaltzeko.
BERDURA PLAZA ATZEA	--	--	Espaloian oztupoak.	Espaloia libratu.
FLOREAGA AUZOA	--	--	Irisgarritasun eskasa.	Igogailuak jarri.
LIBURUTEGI ATZEKO BIDEA	--	--	--	Argiztapena hobetu.
PLAZA BERRIXE	--	Herriko sozializazio gune nagusia.	Zoruak irisgarritasun zailtasunak eragiten ditu.	Zorua zaindu.
SAN MARTIN	--	Auzo bizia da: haurrak lasai dabilta, harremanetarako lekuak daude (mahai eta bankuekin), elkarteak...	Irisgarritasun arazoak.	Eskailera mekanikoak edo behar dena jarri.
ELKARGUNEA	--	Gune soziokultural aberatsa	--	--
HERRIKO PLAZA	--	Leku bizia	--	--
INTXAUSTI PARKEA	--	Leku ederra lasai egoteko: irakurtzen, hurrekin jolasten... Udan tenperatura gozoa.	--	--
MATAIXE ETA IGERILEKURA DARAMAN ESPALOIA	--	--	--	Espaloia zabaldu.
SAN JOSE EGOITZA	--	--	Aparte daude.	Herrira ekarri
LOIOLAKO BIDEGORRIA	--	Jende asko ibiltzen da eta kirola egiteko leku ona da.	--	--



Puntuen kokapena eta deskripzioa mapa gainean ikusteko: labur.eus/AMM-mapa

Mahai soziala 3

Taulan, 2. Gizarte Mahaiko parte-hartzaileek egindako ekarpenak jaso dira. Mahai hori 5 emakumek eta gizon batek osatu zuten. “Gabeziak” gorritz adierazi dira, eta “aktiboak” urdinez (horiz, alderdi positiboak eta negatiboak dituen puntua):

Izena	Zergatik da garrantzitsua?	Ezaugarri onak	Ezaugarri txarrak	Hobekuntzarik?
BERDURA PLAZA	--	--	--	Azoka eraberritzeko parte-hartze prozesu bat, ekoizleen eta erosleen baldintzak hobetzeko (fisikoa, egoera). Guztientzat praktikoa eta erosleentzat erakargarria.
LIDL ZAHARRAREN INGURUA	--	--	--	Hospitale bat egitea, Zumarragakoak denbora aldetik kostu handiak eragiten baititu, eta gainera zahartuta dago (irisgarritasun arazoak).
ATRASKUTIK FLOREAGARA DARAMAN BIDEA	--	--	Zoru irristakorra eta gehiegizko aldapa.	Zoruari tratamenduren bat egin ez irristatzeko, eta bankuen inguruetan gurpildun gailuak uzteko leku lauak egokitu.
LOIOLARA BIDEGORRIA	--	--	Komun publikoa falta da.	Komun publikoak jarri.
HERRIKO PLAZA	--	Murala oso ederra da.	Komun publikoa falta da.	Emakumeen presentzia indartzeko mural gehiago margotu. Komun publikoa jarri.
ÑAM ÑAMetik ALTZIBARrera	--	--	--	Irisgarritasuna eta argiztapena hobetu. Kotxeen abiadura murriztu (arriskua, zarata).
GALIPANEetik SAN JOSE ERRESIDENTZIARA	--	--	Bide estua, iluna eta arriskutsua.	Irisgarritasuna eta argiztapena hobetu. Kotxeen abiadura

				murriztu (arriskua, zarata).
TXERLOI ETA SAN JUN	--	--	--	Argiztapena hobetu (bertakoentzat, entrenatzetik datozenentzat).
GOIKO LOSA	--	Oso leku ona, herri barnean.	--	Estalpea eraiki, irisgarritasuna hobetu.
BAZARTXO	--	Aingeru kaleko irisgarritasuna oso ona.	--	--
KUKUERRIKO BIDEA	--	--	Loiolako bide nagusian trafiko arazoren bat badago, Kukuerrin iskanbila eragiten du, kotxeak gurutzatu ezinik.	Bidea zabaldu?
HERRIKO PLAZAKO MURALA	--	Muralak oso ederrak daude.	--	Emakumeen presentzia bultzatzeko mural gehiago margotu.
GARBIGUNEA	--	--	Ordutegi txarra.	Ordutegia jendearen ordutegira eta beharretara egokitzea.

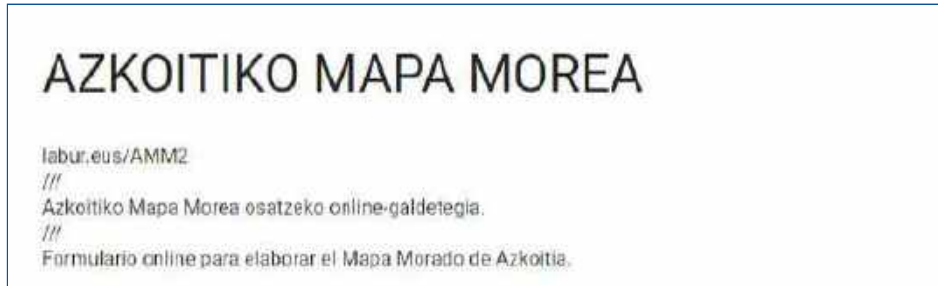


Puntuen kokapena eta deskripzioa mapa gainean ikusteko: labur.eus/AMM-mapa

5.3. Herritarren galdetegia

Online galdetegi baten bitartez, bost galderaren bitartez beste hainbat gune identifikatzeko eta baloratzeko eskatu zaie partaideei, bide batez auzoen balorazioa egiteko ere eskatu zaielarik. Partehartze maila baxua izan da (10 partaide, 7 emakume eta 3 gizon), eta ekarpenak mapan dagokion geruza batean jaso badira ere, ez zaie Mahai Sozialean jasotako ekarpenei adinako balioa eman, besteak beste azken hauek formakuntza prozesu baten ondoren jasotzeaz gain, “txintxetak” taldeko eztabaida baten bitartez bildu baitira.

Online galdetegia:



Hasieran partaideen oinarriko datu batzu eskatzen ditu galdetegiak, datuak banakatze aldera:

Partaidearen datuak /// Datos de la persona participante

Informazio honek galdetegiaren emaitzak ulertzen lagunduko digu. Mila esker emateagatik.
///
Esta información nos ayudará a comprender los resultados de la encuesta. Gracias por aportarla.

Sexua /// Sexo *

- Emakumea /// Mujer
- Gizona /// Hombre
- Beste bat /// Otro

Adina /// Edad *

- 11-17
- 18-24
- 25-44
- 45-64
- 65-74
- +75

Ba al daukazu desgaitasun larriren bat? ///
¿Tienes alguna discapacidad grave? *

- BAI /// SI
- EZ /// NO

Ba al daukazu haurrik zure zaintzapean? /// ¿Te
encargas del cuidado de alguna niña o niño? *

- BAI /// SI
- EZ /// NO

Ba al daukazu adinekorik edo menpekotasuna
duen inor zure zaintzapean? /// ¿Te encargas del
cuidado de alguna persona de edad avanzada o
en situación de dependencia? *

- BAI /// SI
- EZ /// NO

Azkoitian bizi al zara? /// ¿Vives en Azkoitia? *

- BAI /// SI
- EZ /// NO
- EZ, baina astean ordu asko ematen dut hemen /// NO,
pero paso aquí muchas horas a la semana.

Non bizi zara? /// ¿Dónde vives?

- Azkoitik kanpo /// Fuera de Azkoitia.
- Erdigunea: Alde Zaharra // Casco Antiguo
- Erdigunea: Zabalgunea /// Ensanche
- Floreaga
- Auzmendibidea
- Trenbidearen Zumardia
- San Martin
- Altzibar
- Txalonerrika
- Ipintza
- Otro: _____

Partaideei mapari bost “txintxeta eranstea” eskatzen zaie, jarraian aipatuko diren galderari erantzunez. Bost ekarpen hauetako bakoitza honoko informazioarekin osatu da:

Lekuaren izena /// Nombre del lugar *

Tu respuesta _____

Lekua kokatzen laguntzeko datuak /// Datos para ayudar a situar el lugar

Tu respuesta _____

Lekuari ematen diozun puntuazioa /// Puntuación que le das al lugar *

Elige ▾

Lekuaren ezaugarri bat hitz batean /// Una cualidad del lugar en una palabra *

Tu respuesta _____

Beste ezaugarri bat hitz batean /// Otra cualidad en una palabra

Tu respuesta _____

Leku honetaz besterik esan nahi? (deskribapena, hobekuntza proposamenak...) /// ¿Quieres añadir algo sobre este lugar? (descripción, propuestas de mejora...)

Tu respuesta _____

Aipatu bezala, ekarpenak jasotzeko bost galdera egiten zaie partaideei: bi lehenengoak defizitak jasotzera bideratuak, eta beste hiruak nolabait “aktiboak” jasotzera. Hona galderak:



Segurtasuna /// Seguridad

Aipatu zuretzat garrantzitsua den herriko leku bat, baina gauzez edo egunez segurtasun bazukoa iruditzen zaizuna, erasoak jasateko edo mehatxuak jasotzeko arriskua dela eta.

///

Menciona un lugar del municipio que sea importante para tí, pero que te parezca poco seguro de día o de noche, debido al riesgo de sufrir agresiones o de recibir amenazas.



Babesa /// Protección

Aipatu zuretzat garrantzitsua den herriko leku bat, baina babesgabea edo desatsegina dena, trafikoagatik edota bestelako arriskuengatik, jarduerengatik...

///

Menciona un lugar del municipio que sea importante para tí, pero que está desprotegido o sea desagradable, debido al tráfico u otros peligros, actividades...



Ongizate pertsonala /// Bienestar personal

Imajinatu arazo baten eraginez agobiatuta zabiltzala eta etxetik irten nahi duzula, bakardadean buelta bat ematera, lasaitzera... Nora joango zinateke?

///

Imagina que andas agobiada/o por un problema y quieres salir de casa a dar una vuelta en soledad, relajarte... ¿Dónde irías?



Ongizate soziala /// Bienestar social

Zuretzat, zein da udalerriko lekurik onena zure lagunekin eta inguru hurbileko jendearekin egoteko?

///

Para tí, ¿cuál es el mejor sitio del municipio para estar con tus amistades y la gente de tu entorno cercano?



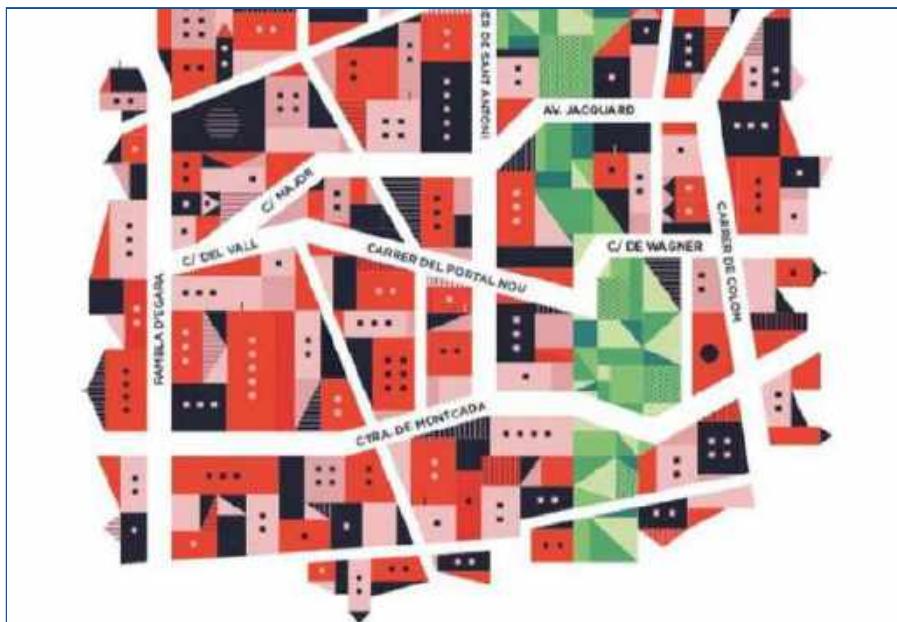
Adierazgarritasuna /// Representatividad

Zure ustez, zein izango litzateke emakumeen lekunik adierazgarriena udalerrian? Bere baloreak, memoriak, jarduerak eta abar har ditzakezu kontuan.

///

Para tí, ¿cuál sería el lugar del municipio más representativo de las mujeres? Puedes tener en cuenta sus valores, memorias, actividades, etc.

Gorago aipatu bezala, galdetegia amaitzeko auzoen balorazioa egiteko eskatu zaie partaideei:



Auzoen puntuazioa /// Puntuación de los barrios

Auzo batzutan emakumeentzat bizimodua hobea eta errazagoa da besteetan baino. Eman puntuak honoko auzo bakoitzari, -3 eta +3 artean.

///

En algunos barrios la vida para las mujeres es mejor y más fácil que en otros. Puntúa cada barrio de la lista, entre -3 y +3.

Jarraian galdetegiko galderei erantzunak jaso dira, aipatu diren gaien arabera:

- Segurtasuna, erasoen eta mehatxuen aurrean.
- Babesa, kalteen eta arriskuen aurrean.
- Ongizate pertsonala.
- Ongizate soziala.
- Adierazgarritasuna.

Segurtasuna, erasoen eta mehatxuen aurrean

Galdera honen erantzunak: “Aipatu zuretzat garrantzitsua den herriko leku bat, baina gaez edo egunez segurtasun baxukoa iruditzen zaizuna, erasoak jasateko edo mehatxuak jasotzeko arriskua dela eta”. Emakumeek (morez) eta gizonek (urdinez) emandako erantzunak bereizi dira. Eduki nabarmenenak dituzten laukitxoak horiz markatu dira.

Izena	Kokapena	-3...+ 3	Ezaugarria #1	Ezaugarria #2	Zerbait gehiago?
Floreagako patio gaineko bidea	Txurrukako pasealekua Floreaga	-3	Iluntasuna	beldurra	Argi eta garbitasun gehiago
Musika eskolako parkea	Parke estaliaren inguruak	-1	Iluna		Gehiago argiztatzea
Plaza Berria	Centro	-3	Oscuro	Triste	Más luz, clara no naranja
Santa Klara - Matadeixe - Ugarte	Santa Klara komentutik Bizkargi plazara dagoen zubi txikia eta matadeitik muno aldera dagoen pasadizoa	-3	Baztertua		
Santa Klara - Matadeixe - Ugarte	Santa klaratik San Jose egoitzara bidea	-2	Iluna eta zikina urbanizazioa eskasari ezker	Juergak izaten dira larunbatetan	
Santa Klara - Matadeixe - Ugarte	Santa Klara kaleko bukaera	-2	Bakartia	Iluna	
Txalonerrekara doan bidea	Ibaiondo kaletik Txalonerreka auzora doan bidea	-2	Bakartia	Babesik gabekoa	Ez
Uxer	Santa Clara ondoan	3	Lasaitasuna	Natura	Ez

Babesa, kalteen eta arriskuen aurrean

Galdera honen erantzunak: "Aipatu zuretzat garrantzitsua den herriko leku bat, baina babesgabea edo desatsegina dena, trafikoagatik edota bestelako arriskuengatik, jarduerengatik...". Emakumeek (morez) eta gizonek (urdinez) emandako erantzunak bereizi dira. Eduki nabarmenenak dituzten laukitxoak horiz markatu dira.

Izena	Kokapena	-3...+ 3	Ezaugarria #1	Ezaugarria #2	Zerbait gehiago?
Arangoiti baserrirako bidea	Etxe horia	3	Lasaitasuna	Mendia	Ez
Bizenta Juaristi	Subida y barrio Vicenta juaristi Subida a la ikastola Xabier munibe	0	Oscuro sin luz	Oscuro	Más luz
Floreagara Zuazolatik	Zuazola kaletik gorako aldapa	-1	bakartia	babesgabea	
Goiko kale - San Martin kalea	Anbulategi eta gasolindegi tartea, zumarragarako bidetik, ez jausoro aldetik. Eraikinen fatxadak, arropak zintzilik, trasteak...	-3	Itxusia		Txukuntzea
Herri barruko kaleak	Badaude erdigunean hainbat zebrabide arriskutsuak direnak: Lukas lurrin denda aurrekoa, Etxe deko dekorazio denda baino zertxobait lehenago dagoena, Correosetik gora ikastola aldera hartzean dagoen lehen zebrabidea... Oso bisibiltate gutxi dute eta autoan zoazenean askotan bertara iritsi arte ez da ikusten norbait al dagoen gurutzatzeko zain.	-2	Bisibiltate eza		
Kale Nagusia	Kebap parean	-2	Trafikoa		Poste gehiago ipini oinezkoentzat
Loiola	Maxi eroskitik Loiolara atzeko budetik	-3	Atsegina	Erosoa	Argi gutxi dago ta gabaz beldurra sartzen da
Musika Eskolako parkea	Hizkuntza eskola eta elkargune tunelaren arteko zona	-1	Inguruan etxerik ez	Ez dakit	Gauetz etxera noanean gutxien gustatzen zaidan tartea da. Ez dago etxebizitzarik eta edozein lekutatik norbaiten irten

					dezakeela iruditzen zait.
Tanatorioa	Tanatorio ingurua, Juin kalea	-2	Iluna	Inguruan inor gutxi bizi da	Argi gehiago ipintzea



Segurtasunari (gorriz) eta babesari (horiz) dagozkien puntuen kokapena eta deskripzioa mapa gainean ikusteko: labur.eus/AMM-mapa

Ongizate pertsonala

Galdera honen erantzunak: "Imajinatu arazo baten eraginez agobiatuta zabiltzala eta etxetik irten nahi duzula, bakardadean buelta bat ematera, lasaitzera... Nora joango zinateke?". Emakumeek (morez) eta gizonek (urdinez) emandako erantzunak bereizi dira. Eduki nabarmenenak dituzten laukitxoak horiz markatu dira.

Izena	Kokapena	-3...+ 3	Ezaugarria #1	Ezaugarria #2	Zerbait gehiago?
Intxausti parkea	Egunez	0	Lasaia	Gauetz iluna	Egunez oso ondo dado baina gauetz iluna litzateke
Laja	Subida a laja	1	Relax	Tranquilidad	
Laja		-3	Paketsua	Natura	Baita Uxer aldera ere
Loiola	Loiilako paseoa	1	Gende asko		
Loiola	Azkoititik loiolarako bidegorria	-2	Baztertua	Iluna	Egunez arazo gabe joango nitzateke jende asko ibiltzen baita. Baina gauetz ez nintzateke bakarrik joango
Loiola	Azkoitiatik Azpeitiara doan bidegorria	3	Lasaia	Berdea	Ez
Loiola	Jesuiten lorategia, Loiolan Santutegi atzean	3	Lasaitasuna	Garbitasuna	
Loiola	Azkoititik Loiolarako ibilbidea, bidegorria	2	Lasaigarria	eskuera dagoen eremu bat	
San Martin auzoa		3	Bista ederrak		
Uxer	Txaletak dauden kaleetatik atze aldera	2	Natura	Lasaitasuna	Baita Laja aldea ere. Egia da herritik kanpo xamar geratzen dela eta gauetz joateko agian ez dela egokiena, baina eguraldi onarekin eta egunez, leku lasai eta zoragarria da.

Ongizate soziala

Galdera honen erantzunak: "Zuretzat, zein da udalerriko lekurik onena zure lagunekin eta inguru hurbileko jendearekin egoteko?". Emakumeek (morez) eta gizonak (urdinez) emandako erantzunak bereizi dira.

Izena	Kokapena	-3...+3	Ezaugarria #1	Ezaugarria #2	Zerbait gehiago?
Azkoitiko erdigunea	Plaza berria	-2	Gertutasuna	Jendearen topa lekua	Zahartuta dago, berritzea ezinbestekoa da
Deposittoa		2	Lasaitasuna		
Eliz ataria - Etxe Beltz	Eliza ataria	3	Jende asko dabilen lekua	Oso hurbila	Gauetz ere nahiko argizatua dago
Herriko plaza	Herriko plaza	2	Erdigunean	Zabala	Ez
Julio Urkijo	Julio Urkijoko arkupeak eta beste hainbat taberna dauden aterpea	2	Gune lasaia		Baita Intxausti parkea ere Etxetik gertu ditut bi guneak eta inguruan bizi garen lagun taldea han juntatzen gara, askotan zerbait hartu eta eguraldi onarekin parkera joaten gara lasai egotera. Gune lasaia da erdigunetik gertu egon arren eta transitoko lekua izan arren.
Plaza Berria		1	Jendetsua		Peatonala izatea
Plaza Berria	Plaza berrixe eta plaza	2	Lasaia	Jendetsua	Baita Herriko plaza ere. Trafikoa moztuko nuke
Plaza Berria	Centro	0	Historico	Centro	Mejor el alumbrado ,las aceras y carreteras
Plaza Berria		3	Zoragarria	Nortasuna	Ondo zaindu beharrekoa
Plaza Berria	Alde Zaharrean	2	Plaza handi bat da	Herri erdian kokatzen da	




Ongizate pertsonalari (berdez) eta sozialari (urdinez) dagozkien puntuen kokapena eta deskripzioa mapa gainean ikusteko: labur.eus/AMM-mapa

Adierazgarritasuna

Galdera honen erantzunak: “Zure ustez, zein izango litzateke emakumeen lekurik adierazgarriena udalerrian? Bere baloreak, memoriak, jarduerak eta abar har ditzakezu kontuan”. Emakumeek (morez) eta gizonak (urdinez) emandako erantzunak bereizi dira. Eduki nabarmenenak dituzten laukitxoak horiz markatu dira.

Izena	Kokapena	-3...+3	Ezaugarria #1	Ezaugarria #2	Zerbait gehiago?
Azoka plaza		-2	Hotza	Tristea	Uste dut gai honetan herri mailan 0 bat dugula. Ez dago ia emakumeei erreferentzia egiten dien lekurik eta berdura plaza jarri dut uste dudalako bertan egunero egoten diren baserritarren ehuneko handi bat emakumeak direla. Lekua oso utzita dago eta ez du batere goxotasunik. Aldaketa ondo legoke, buelta bat eman azoka plazari, bizi berritzeko aukera izan dezan.
Azoka plaza		3	Polita		Urteetan zehar emakume baserritarrak eman diote bizia, gaur egun zerbait egin beharko litzateke biziberritzeko.
Azoka Plaza	Erdigunean	1	Esanguratsua	Erdigunea	Emakume askok lana egindako lekua
Balda plaza	Casa balda	1	Punto de encuentro	Quedada	Mejorar esa plaza ,quitar monumento q no hace más q obstaculizar y poner una plaza bonita y acogedora
Herriko Plaza	Herriko Plaza	3	Jendea ibiltzen da normalean	Hurbila	
Txalonerreka	Barrio Franco	2	Lasaitasuna		



Adierazgarritasunari dagozkion puntuen kokapena eta deskripzioa mapa gainean ikusteko: labur.eus/AMM-mapa

5.4. Ekarpinak, bilduta

Hurrengo taulatan Udal Mahaian, Mahai Sozialean eta herritarren galdetegian jasotako ekarpinak bildu dira, balorazio positiboak urdinez adieraziz, negatiboak gorritz eta bi eratakoak horiz. "Online" zutabean herritarren galdetegian leku bakoitzak jaso duen aipamen kopurua adierazi da.

KALE NAGUSIA ETA BERE PLAZAK	Udal Mahaia	Mahai Sozialak			Online
		MS1	MS2	MS3	
Balda plaza	Balda plaza - Plaza Berria - Kale Nagusia	Balda plaza			x
Herriko Plaza	Balda plaza - Plaza Berria - Kale Nagusia	Herriko Plaza	Herriko Plaza	Herriko Plaza, Goiko Losa, Herriko Plazako murala	xx
Kale Nagusia	Balda plaza - Plaza Berria - Kale Nagusia				xx
Plaza Berria	Balda plaza - Plaza Berria - Kale Nagusia		Plaza Berrixe		xxxxxxx



ZABALGUNEA	Udal Mahaia	Mahai Sozialak			Online
		MS1	MS2	MS3	
Intxausti parkea		Intxausti parkea	Intxausti parkea		x
Julio Urkijo - Ibaiondo	Julio Urkijo - Ibaiondo				x
Trenbidearen zumardia	Trenbidearen zumardia	Trenbidearen zumardia			
Xabier Munibe (Elkargunea, parke estalia, liburutegia)	Elkarguneko tunela - Parke estalia	Musika Eskola ingurua	Liburutegi atzeko bidea		x x



IRISGARRITASUN ARAZOAK DITUZTEN BIZITEGI-AUZO EDO MULTZOAK	Udal Mahaia	Mahai Sozialak			Online
		MS1	MS2	MS3	
Aizkibel kaletik Floreagara aldapa		Floreaga - lkastola inguruko zebrabideak		Atraskutik Floreagara daraman bidea	x
Floreaga	Atanotarren plaza		Floreaga auzoa		
Floreagako jolastoki gaineko bidea	Txurruka bidea	Ixidro atzeko bidexka			x
San Martin auzoa	San Martin auzoa		San Martin		x
Bizenta Mogel aldera eskailerak		Trenbidearen zumarditik Bizenta Mogel aldera igotzen diren eskailerak			



HERRIGUNEAREN BAZTERRETAN DAUDEN BIZITEGI-AUZO EDO MULTZOAK	Udal Mahaia	Mahai Sozialak			Online
		MS1	MS2	MS3	
Auzmendibidea - Zuazola - Juaristi	Auzmendibidea - Zuazola - Juaristi				xx
Altzibar	Altzibar				
Jausoroko oinezkoen zubia		Jausoroko oinezkoen zubia			
Txalonerreka		Txalonerreka			x
Txalonerrekara doan bidea	Gasolindegia - Txalonerreka				x



HERRIGUNETIK APARTE DAUDEN BIZITEGI-AUZO EDO MULTZOAK	Udal Mahaia	Mahai Sozialak			Online
		MS1	MS2	MS3	
Altzibarretik Ipintzara doan bidea	Altzibar - Ipintza				
Ipintza auzoa	Ipintza auzoa		Ipintza auzoa		



TRAFIKOAREN AURREAN INGURUNE BABESGABEAK	Udal Mahaia	Mahai Sozialak			Online
		MS1	MS2	MS3	
Santa Klara - Matadeixe - Ugarte	Santa Klara - San Jose		Mataixe eta igerilekura daraman espaloia	Galipanetik San Jose erresidentziara	xxx
Ibai Ondo kalea			Berdura plaza atzea		
Floreaga barreneko bidegurutzea		Floreaga - Ikastola inguruko zebra bideak			



GOIKO KALEA - SAN MARTIN KALEA	Udal Mahaia	Mahai Sozialak			Online
		MS1	MS2	MS3	
Altzibarrera ibai ertzetik doan bidea		Altzibarrera daraman bidea		ÑamÑam-etik Altzibarrera	
Goiko kale - San Martin kalea			Goiko kalea		xx



NATUR-GUNE ETA LANDA-GUNEAK	Udal Mahaia	Mahai Sozialak			Online
		MS1	MS2	MS3	
Loiolako bidegorria	Loiolako bidegorria	Loiolako bidegorria Juin-Txiki aldean	Loiolako bidegorria	Loiolara bidegorria	X X X X X X
Uxer, Laja, Arangoiti, depositoa					X X X X X X
Kukuerriko bidea				Kukuerriko bidea	



EKIPAMENDUAK	Udal Mahaia	Mahai Sozialak			Online
		MS1	MS2	MS3	
Baztartxo				Baztartxo	
Berdura plaza				Berdura plaza	x x x
Elkargunea			Elkargunea		
Garbigunea				Garbigunea	
San Jose egoitza		Erresidentzia	San Jose egoitza		



INDUSTRIALDEAK	Udal Mahaia	Mahai Sozialak			Online
		MS1	MS2	MS3	
Insaustiko industrialdea	Insausti kalea eta aparkalekua	Intxaustiko industrialdea		Lidl zaharraren ingurua	
San Juan eta Txerloia		Loiolako bidegorria Juin-Txiki aldean		Txerloi eta San Jun	



5.5. Lehentasunak

Bai Udal Mahaian eta baita Mahai Sozialean ere, azken saioan udalerriko gabezia nagusiak lehenestea eskatu zitzairen partaideei. Gainera, Udal Mahaiko partaideei zera eskatu zaie: adierazitako gabezia bakoitzaren konponbidearen gutxi gorabeherako kostua balioztatzea (garestiak gorritz adierazi dira, erdibidekoak horiz, merkeak berdez eta balioztapenik gabe adierazi direnak grisez).



Fitxa	LEHENTASUNAK		Udal Mahaia (8 partaide)	Mahai Soziala (10 partaide)
01	Floreaga	Auzoa	X X X X X X X X	X X X X
		Korreoseko bidegurutzea eta aldapa		X X X X X
02	Ipintza		X X X X	X X
03	Santa Klara - Matadeixe ingurua		X X	X X X
04	Txalonerreka		X X X X	X
05	Goiko Kale - San Martin			X X X X X
06	San Martin auzoa		X X X	
07	Plaza Berria		X	X
08	Herriko Plaza, Kale Nagusiko trafikoa		X	X
09	Azoka			X X
10	Loiolako bidegorria			X
	San Jose egoitza			X
	Ibai Ondo kalea azoka atzean			X
	Estrada auzoa		X	
	Liburutegiaren atzeko pasealekua			X
	Azkoitira sarrera (San Juan)			X
	Igerileku aurreko etxeak (Insausti)		X	
	Xabier Muniberen estatua (adierazgarritasuna)			X



6. Ekarpen eta proposamen teknikoak

amm01	Floreaga auzoa
Kokapena, helbidea Ubicación, dirección	Floreaga
Koordenatuak Coordenadas	43.181103, -2.314901
Street View	https://goo.gl/maps/SQ5otstnNhJ25ruy6

Parte-hartzea		
Parte-hartze foroak Foros de participación	Aipamen positiboak Menciones positivas	Ekarpen negatiboak Aportaciones negativas
Udal-Mahaia	Lasaitasuna, inguruan berdeguneak.	Bakartia da, bebarruak kontrako aldean daude, irisgarritasuna txarra da. >> Irisgarritasuna, argiztapena eta auzo guztiko espaloiak hobetu.
Mahai sozialak	MS1	--
	MS2	--
	MS3	--
Herritarren galdetegia	-- Depositoan lasaitasuna.	-- Zuazolatik Floreagara doan bidea. -- Txurrukako pasealekua (Floreagako jolastoki gainetik doana).

Diagnostiko teknikoa

Segurtasun-pertzepzioa baxua da, besteak beste etxebizitza-eraikinetako atarien kokapen ezkutu edo desegokiagatik, edota atarira bidean oinezkoak ingurune desatseginetan zehar ibili behar direlako (bakartiak, ilunak, hondatuak, aparkalekuak, etab.).

Trafikoarekiko babes maila baxua da, batez ere kotxeen abiaduraren ondorioz. Alderdi hau bereziki da larria gunehonetan, auzoan dauden ikastetxeak direla eta. Ibilbide kaltetuenak, azpiko irudian:



Ikastetxeetako sarrera-irteera orduetan trafiko arazo nabarmenak sortzen dira, gurasoek ekartzen dituzten kotxeen eraginez batez ere.

Oinezko ibilbideen irisgarritasuna baxua da. Atraskuko bidegurutzetik goraino 50 metrotako desnibela dagoenez, ezinbestekoa da konponbidea igogailuetan oinarritzea. Udalak ere lehentasuna eman dio gaiari eta egitasmo luze baten lehen pausoak eman berri ditu bide honetan.



Oinezko ibilbideen funtzionaltasuna baxua da, gune nagusiak elkarrekin lotuko dituen oinezko ibilbide sare berariazkoa falta delarik batzutan.

Auzoko hainbat etxebizitza eraikinetan ez dago igogailurik. 2016ko EUSTATen datuen arabera, auzoko 373 etxebizitzaren artean 55 dira igogailurik gabek (15%), beraz irisgarritasunari dagokionez arazorik larriena kanpo-espazioan dagoela berresten da. Estatistikek diotenez, igogailurik gabeko etxebizitzak batez ere bi bizitegi-multzotan leudeke, zehazki, honako atari hauetan:

- Zuatzola kaleko 1, 2, 17, 18, 19 zenbakietako 27 etxebizitzek ez lukete igogailurik izango.
- Atanotarren plazako 6 eraikinetatik erdiak ez luke igogailurik izango, hain zuzen 1, 4 eta 5 zenbakietako 25 etxebizitzek.
- Hauetaz gain, Izarraitz kaleko 1 eta 5 zenbakietako 3 etxebizitzak dira auzoan igogailurik ez dutenak.



Proposamen teknikoa

Oinezkoentzako ingurune seguruak ezartzea, ibilbideen eta etxebizitza-eraikinetako atarien arteko guneak oinezkoen pertzepzioaren arabera egokituz.

Oinezkoentzako ibilbide sare irisgarria ezartzea, abian dagoen plana gauzatuz eta osatuz. Igogailuen kokapenean eta diseinuan ere genero-ikuspegia txertatzea gomendatzen da.

Oinezkoentzako ibilbide sare berariazkoa, lehenetsia, segurua eta eroso ezartzea, ibilbide labur eta zuzenak alternatiba irisgarrien bitartez osatuko dituenak.

Kotxearentzako espazioa gutxienekora mugatzea, asfaltoa murriztuz.

Trafikoaren abiadura baretzeko neurriak ezartzea. Besteak beste honako gida hau aztertzea proposatzen da: "Calmar el tráfico. Pasos para una nueva cultura de la movilidad urbana" (Ministerio de Fomento, 2008).

Eskola Bideen proiektu bat gauzatzea. Eskola-gunea dela ikusirik, Eskola Bideen proiektu bat diseinatzea eta gauzatzea. Helburuak:

- Ikasleen autonomia sustatzea, zaintzaileek denbora irabazten dutelarik.
- Ikastetxeen ingurunean segurtasuna areagotzea kotxeen joan-etorrien kopurua eta abiadura murriztuz.
- Ikastetxeen inguruan kotxe kopurua eta hauen abiadura murrizteko neurriak abian jartzea.
- Helburu izateaz gain, Eskola Bideak sustatzea tresna modura baliatzea proposatzen da: ezarritako neurrien eraginkortasuna eta onurak nabarmenduz, trafikoa baretzeko eta murrizteko ekintzak pixkanaka herri osora zabaltzeko tresna litzateke beraz Eskola Bideen proiektua.

Osasun Sailak diruz laguntzen ditu Eskola Bideen proiektuak, baldin eta parte-hartze komunitarioan oinarritutako proiektuak badira:

https://www.euskadi.eus/contenidos/informacion/caminos_escolares/eu_def/adjuntos/eskolabidea-eu.pdf

Bi dirulaguntza lerro balia daitezke honetarako:

- Udalei (292.000 euro 2019an): <https://www.euskadi.eus/bopv2/datos/2019/06/1903169e.pdf>
- Ikastetxeetako Guraso Elkarteei (94.000 euro 2019an): <http://www.euskadi.eus/bopv2/datos/2019/10/1904474e.pdf>



amm02	Ipintza auzoa
Kokapena, helbidea Ubicación, dirección	Ipintza
Koordenatuak Coordenadas	43.167778, -2.326527
Street View	https://goo.gl/maps/tFwE8xm3YTMvxTck7

Parte-hartzea		
Parte-hartze foroak Foros de participación	Aipamen positiboak Menciones positivas	Ekarpen negatiboak Aportaciones negativas
Udal-Mahaia	Auzoa: Argiztapena, parke ona, lasaitasuna, berdegunea, bidegorrira sarrera. Auzora bidea: Egunez bide lasaia paseorako.	Auzoa: Zubillagako zarata, auzora iristeko bidea. Auzora bidea: Oinezkoentzat bide desegokia, bakartia eta iluna. >> Auzora iristeko bidea hobetu, argi gehiago jarri.
Mahai sozialak	MS1	--
	MS2	--
	MS3	--
Herritarren galdetegia	--	--

Diagnostiko teknikoa

Ipintza herrigunetik aparte dago eta bertara daraman bidea luzea egiten da:

- Herriko Plazatik Altzibarrera (Anaitasuna Plazara) 570 metroko tartea dago (7-8 minutu¹).
- Anaitasuna Plazatik Ipintzarainoko distantziak aurrekoa bikoizten du (1.140m, 15-16 minutu, Baldatik Maxiko sarrerara bezainbeste).
- Kontuan hartu behar da beraz Herriko Plazatik Ipintzara 22-24 minutu inguruko bidea dagoela.

Ibilbidea desatsegina da, "ez-leku" gune luzeak zeharkatzeaz gain, tarte luze batez errepide baten trafikoaren ondo-ondotik doalako.

Segurtasun-pertzepzioa baxua da, batez ere bidea bakartia delako eta tarte batean argiztapena falta delako. Ibilbidearen bigarren erdian berezko zaintza bakarra trafikoari dagokio.

Trafikoarekiko babesa

Igogailuak. EUSTATen arabera, 2016an Ipintzako etxebizitzien %50ak soilik dauka igogailua bere eraikinean (16/32). Hain zuzen, 3B eta 5B zenbakietan legoke arazoa.

¹ Oinezko ibilbideen denborak kalkulatzeko 4,50 km/orduko abiadura hartu da oinarri.



Altzibar eta Ipintza arteko bidea behin baino gehiagotan aipatu da prozesuan zehar. Tartez-tarte hainbat gabezia antzeman daiteke ibilbidean. Adibidez:

- Altzibar 41ean hasi eta Patxiku jatetxearen pareraino espaloia ez da nahikoa zabal, aparkaleku baten ondotik doa (oso kontuan hartu beharrekoa), farolak altuegiak dira eta gainera gehienetan zuhaitzen ostoeak argitasuna kentzen dute.



- Itsasagan Gerdau aldera daraman sarbideaz gain, Ipintzara daraman bidegurutzera bitartean espaloiak beste bi etenaldi dituela ibilgailuentzako sarbideak direla eta (Garbigunea, Aldundiaren lurzatia).





Proposamen teknikoa

Auzoa biziberritzeko tresnak esploratzea, udalez kanpoko finantzaketa-bideak barne. Helburu zehatzak:

- Falta diren eraikinetan igogailua jartzea.
- Isolamendu termikoa hobetzea.

Auzoko taberna izan zen lokala udal-ekipamendu bilakatzeko bideak miatzea. Aukerarik dagoela ikusiko balitz, hausnarketa auzotarrekin batera egitea proposatzen da.

- Helburua: auzotarrei topaleku bat eskaintzea.
- Ekidin nahi diren kalteak: isolamendu soziala batez ere.

Proposamen hau Ereñotzun zabaldu den “auzo-dendarekin” lotu daiteke, jakinik askoz ere biztanle gehiago direla han Ipintzan baino. Informazio gehiago: <https://labur.eus/Erenotzu-denda>



GI-631 errepidearen eta auzoaren arteko bidean nolabait oinezkoak babesteko lanak egin. Azpian jarri den adibidean:

- Kotxei dagokion bidea asfaltozkoa da, zabalera ibilgailu bakarrenera doituz. Banda islatzaileak baden moteltzaileak sarri jarri dira.
- Oinezkoentzako bidea hormigoi inprimatu gorrizkoa da, galtzada-harriaren testuraz (berez asfaltoarengandik bereiztea ez da hain beharrezkoa). Bidean zehar nahiko eserleku jarri da.
- Bi bideen artean banda islatzaileak gomazko bereizgailuak jarri dira, aurrez-aurre topo egin duten kotxeak gurutzatzea eragozten ez dutenak.
- Argiztapena oinezkoen beharretara doitu da: farolak altura baxukoak dira eta sarri jarrita daude.



Kardeotik La Arenara doan bidea, Zierbenan.



Aurreko adibidean baino baliabide gutxiagorekin, landa-bideetan segurtasuna areagotzeko proposamenen adibideak Oman (ezkerrean) eta Ajangizen (eskuinean).

amm03	Santa Klara - Matadeixe ingurua
Kokapena, helbidea Ubicación, dirección	Santa Klara
Koordenatuak Coordenadas	43.178278, -2.304559
Street View	https://goo.gl/maps/9V12FbrXWa8N4qb78

Parte-hartzea		
Parte-hartze foroak Foros de participación	Aipamen positiboak Menciones positivas	Ekarpen negatiboak Aportaciones negativas
Udal-Mahaia	--	Santa Klara eta San Jose artean espaloi estua, argi gutxi, trafikoaren abiadura altua. >> Espaloia zabaldu, argi gehiago jarri.
Mahai sozialak	MS1	--
	MS2	--
	MS3	--
Herritarren galdetegia	--	-- Santa Klara kaleko bukaera. Bakartia, iluna. -- Santa Klara komentutik Bizkargi plazara dagoen zubi txikia eta matadeitik muno aldera dagoen pasadizoa. Baztertua. -- Santa klaratik San Jose egoitzara bidea. Iluna eta zikina urbanizazio eskasari esker. Juergak izaten dira larunbatetan.

Diagnostiko teknikoa

Santa Klaratik San Josea doan bidea oinezkoentzako desegokia da. Inguruko paisaia kotxeek menperatzen dute, espaloia alde bakarrean dagoelarik. Gainera, espaloia zenbait tartetan ez da nahikoa zabal eta parte-hartze saioetan jasotakoaren arabera argiztapen maila baxua da. Honi gehitu behar zaio errepidean ez dela nahikoa neurri ezarri kotxeen abiadura murrizteko.

Honetaz gain, karrozeriaren eta linterneraren aurrean kotxeak sarritan egoten dira aparkatuta espaloi gainean. Irisgarritasuna mugatzeaz gain, horrelako inguruneetan modu desegokian aparkatutako kotxeen ondotik iragan beharrak segurtasun ezaren pertzepzioa areagotzen du.



Matadeixe. Parte-hartze prozesuan leku honen inguruko ekarpen gehienek gune honen beharra azpimarratzen zuten eta bere funtzioa defendatzen zuten. Honetan udalarekin desadostasunak badaudela ere jaso zen. Genero Ikuspegitik komunitateak bere kabuz baliabideak sortu eta kudeatzea modu posiboan baloratzen da, beti ere ikuspegi komunitario horretan inklusibotasuna eta ekitatea txertatzeko ahaleginak egiten badira.



Ibilbideak badu bere garrantzia, hainbat etxebizitza herriarekin lotzeaz gain, San Jose egoitzara edo igerilekura joateko herriko biztanle askorentzat biderik egokiena litzatekelako. Azken bi ekipamendu hauek esanguratsuak dira Genero Ikuspegitik. Batetik, egoitzari dagokionez -eta berariazko kontaketa egin ez den arren- bertara bisitan joaten diren gehienak emakumeak izango direlako. Bestetik, igerilekuari dagokionez -eta honetan ere kontaketa baten daturik gabe- erabiltzaileen parte handi bat haur eta gaztetxoek osatuko dutenez, ibilbidea babesik gabea dela antzematen den heinean, seme-alabak laguntzeko beharra sortuko da. Haurrek autonomia galtze horretatik eratorriko da zaintzaileek denbora-errenta galtzea, dakigun bezala emakumeei eraginez gizoni baino gehiago.



Hiri-plangintzaren epe amaigabeen edota luze jotzen duten lanen aurrean, pertsonen bizitza dago. Genero Ikuspegia ere bada pertsonon denborari erantzuna ematea, plangintza edo obrak egiten diren denbora-bitartek horri ere irtenbidea ematea alegia.

Proposamen teknikoak

Ingurune osorako plan bat osatu epe motzera. Epe luzera planen bat egon egongo dela pentsatzen da, baina epe motzera edo ertainera, urteak edo hamarkadak pasa bitartean, kale honek merezi luke esku-hartze bat. Goian aipatutakoaren harira, behin-betiko proiektuak eta obrak iritsi bitartean, jendearen bizitzetara hobeto egokitu behar lirateke kaleak.

Trafikoa baretu. Diseinuaren eta esku-hartze fisikoen bitartez trafikoaren abiadura baretuko duen neurri eraginkorrak ezartzea proposatzen da.

Aparkatzea eragotzi. Karrozeriaren eta linterneriaren aurrean aparkatzea eragotzi beharko litzateke.

Ibilbidea oinezkoentzako hobetu. Besteak beste argiteria hobetuz edota bankuak jarriz.

Karrozeriaren ondoren espaloia estutzen duen orma atzeratu. Seguru asko landu den gaia izango da, baina jabeekin tratu batetara iritsi eta espaloia zabaldu beharko litzateke.

Matadeixe. Gai honen inguruan ekarpen bat egitekotan, pasa den urtean egindako honoko lanketa interesgarri hauek proposatzen dira: Bherria (<https://bherria.eus/eu/>) eta BherriLab (<https://bherria.eus/eu/bherrilaba/>) prozesuetan.

BIDEOAK



DOKUMENTUAK

BherriLab-ean zehar, hainbat esperientzia, eredu eta baliabide batu ditugu, ekipamendu publikoen kudeaketa komunitarioan interes handikoa direnak, hain zuzen. Kontsulta ezazu dokumentuen bilduma hau, Bherria-ko herri-laborategian landutako lau eremuen arabera antolatuta: esparru juridiko-administratiboa, lankidetzeta publiko-soziala, lagatze irizpideak eta ebaluazio-adierazleak.

amm04	Txalonerreka
Kokapena, helbidea Ubicación, dirección	Txalonerreka
Koordenatuak Coordenadas	43.173244, -2.312575
Street View	https://goo.gl/maps/LnjYRb5ZMUmfZgDZ7

Parte-hartzea		
Parte-hartze foroak Foros de participación	Aipamen positiboak Menciones positivas	Ekarpen negatiboak Aportaciones negativas
Udal-Mahaia	Txalonerrekara bidea: erdigunetik gertu, irisgarritasuna.	Txalonerrekara bidea: bakartia, iluna.
Mahai sozialak	MS1	--
	MS2	--
	MS3	--
Herritarren galdetegia	Barrio Franco: lasaitasuna.	Ibaiondo kaletik Txalonerreka auzora doan bidea. Bakartia, babesik gabea.

Diagnostiko teknikoa

Isolatua dagoen auzoa da. Honek ez du esan nahi urrun dagoenik, izan ere Ñam Ñametik hurbilago dago Txalonerrekako lehenengo etxea (2. zenbakia 415 metrotara dago) Balda Plaza baino (465 metrotara). Arazoa gehiago legoke bidearen ezaugarrietan: jarduerarik gabeko inguruneetan zehar doa ibilbidea, eta horren harira ulertu beharko lirateke parte-hartzaileek segurtasun-eza edo argiztapen maila baxua aipatzea.



Posible da bidean eraikiko diren etxebizitza eraikinek gutxi laguntzea ibilbidea seguruagoa bezala antzemate aldera. Izan ere, irudian ikus daitekeen bezala eraikinaren beheko solairua nahiko itsua baita ibilbide aldera (beste alderantz, hegoalderantz zabaltzen dira etxebizitzak), eta hortaz herritik auzora doan pertsona bat orma bati eta aparkatutako kotxe-lerro baten artetik pasatzea egokituko zaio.



Izarraitz Lanbide Heziketara eta Azkoitia BHI aldera daraman bidea osatu gabe dago. Honek batez ere (neska) gazteei eragiten die, modu zuzenean Altzibar, Jausoro, Goiko Kale edota Txalonerrekan bizi direnei.



Urbanue auzora iristen da. Ordutegien informazioaren faltan, Genero Ikuspegitik balorazioa positiboa da.

Hasieratik amaierara, ingurunearen paisaia trafikoak hartzen du mende. Bereziki da oinezkoentzat desegokia San Martin eta Ibaiondo kaleetako bidegurutzea, zubiaren ondoan. Zebrabideak ibilbide motzenetik aldentzeak oinezkoek errepidea behar ez den lekuan gurutzatzea eragiten du askotan, honek dakarren arriskua altua delarik.





Proposamen teknikoa

Oinezkoentzako berriazko ibilbidea egokitzea proposatzen da. Alegia, kotxeen beharizanen gaintetik, oinezkoen beharrak hartzea kontuan lehenengo maila batean, eta bizikletenak bigarrean. Oinezkoen ibilbideen kasuan, ahalik eta ibilbide seguruena, motzenak, egokienak eta erosoena diseinatzea gomendatzen da, berriazko baliabideak txertatuz: oinezkoen egokitutako argizterria -farola baxuak bata bestearengandik hurbil-, bankuak, eta abar.

amm05	Goiko Kale - San Martin
Kokapena, helbidea Ubicación, dirección	Nagusia, San Martin
Koordenatuak Coordenadas	43.176343, -2.313529
Street View	https://goo.gl/maps/8lbspjmUozGxHERKA

Parte-hartzea		
Parte-hartze foroak Foros de participación	Aipamen positiboak Menciones positivas	Ekarpen negatiboak Aportaciones negativas
Udal-Mahaia	Balda Plazatik Goiko Kalera: zerbitzu guztiak eskura, bizitza soziala.	Balda Plazatik Goiko Kalera: zapatu gaueko zarata, oinezko eremua izateko trafiko gehiegi. >> Hobekuntzarik ez, beste auzo batzuk gehiago behar dute.
Mahai sozialak	MS1	--
	MS2	--
	MS3	--
Herritarren galdetegia	--	Eraikinen fatxadak, arropak zintzilik, trasteak... Itsusia.

Diagnostiko teknikoa

Ingurune degradatua. Herrigunetik hurbil egon arren -Kale Nagusiaren goikaldeari deitzen zaio Goiko Kale- inguruneak gainbehera fisiko eta sozialaren zantzuak agertzen ditu. Kasu honetan, espazio publikoek baino gehiago, eraikinek agertzen dituzte gabezia nabarmenagoak, nahiz eta kasuren batean espazio publikoaren kalitatea eraikinek baldintzatzen duten.

Proposamen teknikoa

Birgaitze integratua abiatzea. Ingurune fisiko eta soziala kontuan hartuz, eremua birgaitzea proposatzen da. Kostu altuko ekimena denez, Etxebizitza Sailak ematen dituen diru-laguntzak aztertzea gomendatzen da, Birgaitze Integratuko Areetan edo Bizitegi Area Degradatuetan ondare urbanizatua eta ondare eraikia birgaitzeko. Proposamen hau iradokizun bezala adierazi da, txostenaren egileek ez baitaukate eremu honen inguruan Azkoitiko Udalak orainartean egindako diagnostikoen eta saiakeren berri.



amm06	San Martin auzoa
Kokapena, helbidea Ubicación, dirección	San Martin auzoa
Koordenatuak Coordenadas	43.175910, -2.310782
Street View	https://goo.gl/maps/vRgaDW9t5Yvt5DgJ8

Parte-hartzea			
Parte-hartze foroak Foros de participación	Aipamen positiboak Menciones positivas	Ekarpen negatiboak Aportaciones negativas	
Udal-Mahaia	Kokapena, auzo lasaia.	Aldapa handiak eta eskailera asko. Iluna. >> Argiztapena eta espaloiak hobetu.	
Mahai sozialak	MS1	--	
	MS2	Auzo bizia da: haurrak lasai dabilta, harremanetarako lekuak daude (mahai eta bankuekin), elkarteak...	Irisgarritasun arazoak. >> Eskailera mekanikoak edo behar dena jarri.
	MS3	--	--
Herritarren galdetegia	Bista ederrak.	--	

Diagnostiko teknikoa

Irisgarritasun arazo nabarmenak dituen auzoa da. Bistan da egin den igogailuak asko hobetu duela egoera, baina auzoan bertan dauden oztopoek ez daukate konponbide erraza. Izan ere, igogailuak ia 20 metrotako jauzia egiten lagutzen duen arren, auzoan bertan beste 20 metroko desnibela dago Balda eta Joakin Egia kallen artean. Igogailuaz gain, nabarmena da udala esku-hartzea egin duela hainbat gunetan, espaloiak egokitzen eta eskudelak jartzen. Oraindik lan handia dago aurretik San Martinen, baina Floreagaren aldean biztanle gutxiago daukala hartu beharko da kontuan erabakiak hartu aurretik. Genero Ikuspegitik, gardenagoak beharko lukete izan bai igogailura daraman pasabideak zein igogailuaren dorreak.







Kale asko espaloi eta asfaltoz daude osatuta. Honek lehentasuna ematen dio kotxeari -babesaren pertzepzio maila jeisten delarik- eta irisgarritasuna oztopatzen du.



Orokorrean etxebizitzaren itxura oso txukuna izan arren -biztanleek auzoa zaintzen dutenaren adierazle positiboa-, antzematen da etxebizitza-eraikinak berritzeko beharra. Bestalde, badirudi auzoko etxebizitza asko neurritz txikiak direla egungo bizimodurako. Baina parte-hartze prozesuan jaso denaren arabera, proiektuak aurrera ateratzea ez da erraza, ondareari lotutako babes-mailaren bat dela eta.



Urbanue auzora iristen da. Ordutegien informazioaren faltan, Genero Ikuspegitik balorazioa positiboa da.

Segurtasun ezaren pertzepzioa adierazi da prozesuan zehar, argiztapenarekin lotutakoa batez ere. Gabezia nabarmenenak perimetroan antzeman dira, eta baita eskaileren inguruan ere, nahitaezko pasagune izateaz gain hainbatetan ihesbiderik gabeko ibilbideak osatzen baitituzte.



Edozein kasutan, hainbat gunetan auzo honek giza-escalarekiko egokitasuna erakusten du, egungo hirigintzatik ikasi beharreko hainbat ikasbide eskainiz.



Ez dago sobran puntu honetan jasotzea auzo honetatik ez oso aparte antzeman daitekeen “bereizkeriaren hirigintzaren” arrasto bat, XXI mendeko lehen hamarkadan hainbeste zabaldu zen eredia eta Genero Ikuspegitik egiten diren proposamenetatik hain urrun dagoena.



Proposamen teknikoa

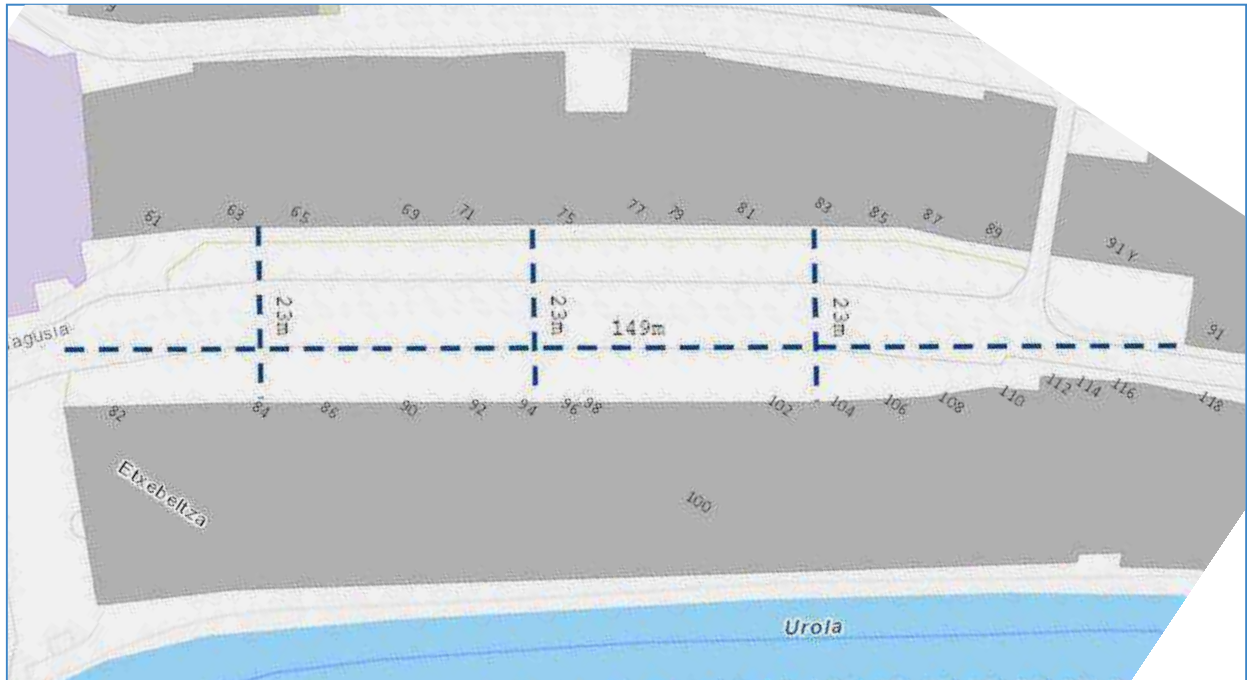
Birgaitze integratua abiatzea. Ingurune fisiko eta soziala kontuan hartuz, eremua birgaitzea proposatzen da. Kostu altuko ekimena denez, Etxebizitza Sailak ematen dituen diru-laguntzak aztertzea gomendatzen da, Birgaitze Integratuko Areetan edo Bizitegi Area Degradatuetan ondare urbanizatua eta ondare eraikia birgaitzeko. Proposamen hau iradokizun bezala adierazi da, txostenaren egileek ez baitaukate eremu honen inguruan Azkoitiko Udalak orainartean egindako diagnostikoen eta saiakeren berri.

amm07	Plaza Berria
Kokapena, helbidea Ubicación, dirección	Plaza Berria
Koordenatuak Coordenadas	43.178674, -2.310731
Street View	https://goo.gl/maps/3BPNTtoD5zxyWnod8

Parte-hartzea			
Parte-hartze foroak Foros de participación	Aipamen positiboak Menciones positivas	Ekarpen negatiboak Aportaciones negativas	
Udal-Mahaia	Balda Plazatik Goiko Kalera: zerbitzu guztiak eskura, bizitza soziala.	Balda Plazatik Goiko Kalera: zapatu gaueko zarata, oinezko eremua izateko trafiko gehiegi. >> Hobekuntzarik ez, beste auzo batzuk gehiago behar dute.	
Mahai sozialak	MS1	--	
	MS2	Herriko sozializazio gune nagusia.	Zorua irisgarritasun zailtasunak eragiten ditu. >> Zorua zaindu.
	MS3	--	--
Herritarren galdetegia	-- Gertutasuna, jendearen topalekua. Zahartuta dago, berritza ezinbestekoa da. -- Zoragarria, nortasuna. Ondo zaindu beharrekoa. -- Lasaia, jendetsua. Trafikoa moztu, baita Herriko Plazan ere. -- Ongizate sozialerako baliabidea. -- Jendetsua. Oinezkoa egin. -- Erdigunea, historikoa. Argiztapena, espaloiak eta galtzada hobetu.	-- Iluna. Argiztapenean kolore argiagoa, ez laranja.	

Diagnostiko teknikoa

Gutxi gorabehera 150x22 metrotako neurriekin, garai bateko boulevard baten funtzioa bete lezake herrigune historikoan.



Kalitate altuko espazio publikoa da, kokapen zentratean, erabileren nahasketa aldetik nahiko aberatsa (etxebizitzak, ostalaritza, dendak). Oinezko gune bilakatzeko baldintza oso egokiak ditu.

Zoru bikaina, irisgarritasun arazoak eragiten ditu ordea. Gainera espalioen eta galtzadaren arteko koskak altuak dira.



Zuhaitzek plaza atseginagoa egiten laguntzen dute.



Inguruko etxebizitza-eraikinen eskala oso pertsonen neurrikoa da.

Kalitate altuko paisaia urbano honi kalte egiten dion hainbat elementu dago. Garrantzitsuenak kotxeak lirateke (gunea zeharkatzen dutenez gain, bertan aparkatuta daudenak). Maila apalago batean ostalaritzari lotutako terrazatako hiri-altzariek hartzen duten espazioa eta zenbait ezaugarri estetiko leudeke, eta baita zaborrontziak ere.



Inazio Iriarte kaleak, Plaza Berriarekin harreman estuan dagoen arren, erabat kontrako pertzepzioa eragiten du: bai segurtasun aldetik, kalitate zein bizigarritasun aldetik.



Tunela.



Txakurzulue.

Proposamen teknikoa

Trafikoa mugatzea, aparkalekuak kentzea eta plaza oinezkotzea. Gainera neurri hau Kale Nagusi osora zabaltzea proposatzen da. Trafikoa mugatzeari salbuespen-arauak ezartzea gomendatzen da, besteak beste:

- Mendekotasuna edo ezintasunen bat duten bizilagunei eta haien zaintzaile nagusiei sarbidea eman behar litzateke. Sarbidearen iraupenari muga bat jartzea proposatzen da (ordubete, adibidez). Sarrera-irteerak kontrolatzeko sistema eta gailu ugari dago gaur egun (txartela, matrikula-irakurgailuak, etab.) eta inguruko hainbat herritan daude ezarrita.
- Plazako ostalaritza eta merkataritza establezimenduak hornitzen dituzten ibilgailuei sarbidea emateko aukera aztertzea proposatzen da. Ordutegi zehatz baten barruan egin liteke. Edozein kasutan, Julio Urkijo amaieratik (zubitik) Plaza Berriko erdira 150 metro besterik ez dagoela ikusirik, edota Joseba jatetxe aurreko orubea kontuan hartuta, beharbada garraio hauei sarrera mugatzea ez litzateke gehiegizkoa izango.



Plaza osoa irisgarri egitea. Zorua osatzeko egun dagoen harria erabiltzea gomendatzen da.

Plaza merkataritza-gune bezala berpizteko lanketa egitea.



Plaza Berria topagunerako “hiri-egongela” bezala ulertzea proposatzen da, hiri-altzariak, argiztapenak, elementu artistikoeak, zuhaitzek eta bestelako elementu naturalek horretan duten eragina kontu handiz erabiliz. Gizon eta emakumeak, haur eta adinekoak, bertako eta etorkinak, errenta altukoak zein baxukoak, guztientzako espazioa eta lekuak izango duen proiektua osatzea proposatzen da, populazio talde guztien behar anitzak asetuz, baina batez ere desabantaila egoera handiengan daudenenak (“ekitatea”).



amm08	Herriko Plaza, Kale Nagusiko trafikoa
Kokapena, helbidea Ubicación, dirección	Herriko Plaza, Kale Nagusia
Koordenatuak Coordenadas	43.177430, -2.312606
Street View	https://goo.gl/maps/UjFEwddqYLCBuBoi6

Parte-hartzea		
Parte-hartze foroak Foros de participación	Aipamen positiboak Menciones positivas	Ekarpen negatiboak Aportaciones negativas
Udal-Mahaia	Balda Plazatik Goiko Kalera: zerbitzu guztiak eskura, bizitza soziala.	Balda Plazatik Goiko Kalera: zapatu gaueko zarata, oinezko eremua izateko trafiko gehiegi. >> Hobekuntzarik ez, beste auzo batzuk gehiago behar dute.
Mahai sozialak	MS1	Kotxeak ez daudenean hobeto.
	MS2	Leku bizia.
	MS3	Murala oso ederra da. Goiko losa oso leku ona da, herri barnean.
Herritarren galdetegia	-- Zabala. -- Jendea ibiltzen da. Hurbila.	--

Diagnostiko teknikoa

Etxebizitzaren prezioa, erakusle. Erdigunean prezio merkean eskaintzen den etxebizitzaren kopuruak artatu beharreko egoera bat erakusten du: arazoa ez da bakarra, eta diagnostiko egokia eskatzen du.

Kale Nagusia abiadura altuan zeharkatzen duten kotxeak hauteman dira. Bertakoak ohituta egon daitezkeen arren, inguruko herrietako Alde Zaharretan gero eta gutxiago ikusten den gertaera da hau.

Herriko Plaza aparkaleku bezala erabiltzen da egunaren tarte luzean. Udaletxea, azoka, Goiko Losa, dendak eta abar biltzen dituen halako espazioa kotxeek hartzen dute hainbat orduz, topagunerako eta elkartruckerako den espazioari funtzio sozial hori nolabait ukatzen zaiolarik.



Proposamen teknikoa

Erdigunea biziberritzeko plana egitea. Edozein kasutan, ingurune fisikoa zein ekonomikoa eta soziala aztertzea gomendatzen da.

Trafikoa mugatzea, aparkalekuak kentzea eta plaza oinezkotzea. Gainera neurri hau Balda Plazaraino zabaltzea proposatzen da. Trafikoa mugatzeari salbuespen-arauak ezartzea gomendatzen da, besteak beste:

- Mendekotasuna edo ezintasunen bat duten bizilagunei eta haien zaintzaile nagusiei sarbidea eman behar litzaieke. Sarbidearen iraupenari muga bat jartzea proposatzen da (ordubete, adibidez). Sarrera-irteerak kontrolatzeko sistema eta gailu ugari dago gaur egun (txartela, matrikula-irakurgailuak, etab.) eta inguruko hainbat herritan daude ezarrita.
- Plazako ostalaritza eta merkataritza establezimenduak hornitzen dituzten ibilgailuei sarbidea emateko aukera aztertzea proposatzen da. Orduz gero zehatz baten barruan egin liteke. Edozein kasutan, Joseba jatetxe aurreko orubetik 150 metro baino gutxiago dagoela ikusirik, beharbada garraio hauei sarrera mugatzea ez litzateke gehiegizkoa izango.

amm09	Azoka
Kokapena, helbidea Ubicación, dirección	Nagusia 60-62
Koordenatuak Coordenadas	43.177143, -2.311875
Street View	https://goo.gl/maps/ok551Y8pDcdx4yFj8

Parte-hartzea		
Parte-hartze foroak Foros de participación	Aipamen positiboak Menciones positivas	Ekarpen negatiboak Aportaciones negativas
Udal-Mahaia	--	--
Mahai sozialak	MS1	--
	MS2	--
	MS3	--
Herritarren galdetegia	>> Esanguratsua. >> Polita. Urteetan zehar emakume baserritarrak eman diote bizia, gaur egun zerbait egin beharko litzateke biziberritzeko.	>> Hotza. Tristeia. Uste dut gai honetan herri mailan 0 bat dugula. Ez dago ia emakumei erreferentzia egiten dien lekurik eta berdura plaza jarri dut uste dudalako bertan egunero egoten diren baserritarren ehuneko handi bat emakumeak direla. Lekua oso utzita dago eta ez du batere goxotasunik. Aldaketa ondo legoke, buelta bat eman azoka plazari, bizi berritzeko aukera izan dezan.

Diagnostiko teknikoa

Azokak Azkoitian bizi duen gainbehera beste herri askotan gertatu denaren antzekoa da: faktore ugariaren eraginpean, inguruko azoka asko desagertzen ari da. Espazio hauek ez dira berez gozoak, baina jenderik ez dagoenean desatsegin bilaka daitezke. Jarraian, Azkoitian ohiko egoera adierazten duten bi irudi, aste egun bateko eguerdian (Azaroak 19, asteartea, 11:54tan).



Proposamen teknikoa

Azoka biziberritzeko lanketa egitea, ekoizle eta kontsumitzaileen partaidetzarekin. Hauetaz gain, oso garrantzitsua litzateke kontsumitzaile EZ direnen parte-hartzea, horien eskuetan ere bai baitago arazoaren konponbiderako giltza.

Inguruko berritze-prozesuak ezagutzea, Azpeitiko kasuaz gain beste batzu ere aztertuz. Besteak beste Urkomeren laguntza eskatu bide honetan.



Mapa Morearen prozesuan ikusi den bezala, edozein gai xumea edo garrantzitsua izan daite, norberak (udalak, "herritarrek"...) ematen dion garrantzia hartuko baitu. Azkoitiko herriak eta udalak gai honi jarrera horrekintxe aurre egitea proposatzen da: zenbateraino da larria edo garrantzitsua azokaren egoera hau? Arazoearen "eraikuntza partekatu" honetan, jasangarritasunaz gain (ingurugiroarena, ekonomikoa, soziala) beste hainbat ardatz jar daitezke erdigunean: osasuna, kultura, etab.

amm10	Loiolako bigegorria
Kokapena, helbidea Ubicación, dirección	Azkoitia - Loiola
Koordenatuak Coordenadas	43.172272, -2.304955
Street View	https://goo.gl/maps/ESofy4wBpvWY4m75Z

Parte-hartzea		
Parte-hartze foroak Foros de participación	Aipamen positiboak Menciones positivas	Ekarpen negatiboak Aportaciones negativas
Udal-Mahaia	Berdegunea, egunez jendetsua, kotxerik ez.	Gauzez iluna eta bakartia. >> Argi gehiago, zorua hobetu.
Mahai sozialak	MS1	--
	MS2	Jende asko ibiltzen da eta kirola egiteko leku ona da.
	MS3	--
Herritarren galdetegia	-- Atsegina, eroso.	-- Argi gutxi dago ta gabaz beldurra sartzen da.

Diagnostiko teknikoa

Gauzez segurtasun pertzepzioa baxua da. Ingurune naturaletan zehar doazen era honetako bideetan ia konponbiderik gabeko arazoa da hau.

Bidean zehar komuna falta da.

Juin aldean bada 250 metroko luzera duen tarte bat konpondu beharrekoa.





Erabilera maila altua duen ekipamendua da, konparatu beharko litzateke herriko beste ekipamenduen erabilerekin.



Ibaiari lotutako ekipamendua da, baina herrian galdu egiten da.



Proposamen teknikoa

Loiolako bidegorria ekipamendu anitza bezala ulertzea eta baloratzea proposatzen da, eta horren arabera esku hartzea. Izan ere ez da erraza “kutxa” bakarrean sartzea:

- **Mugikortasun jasangarrirako ekipamendua.**
- **Kirol ekipamendua.** Genero ikuspegitik kontuan hartu behar da ibiltzea dela populazioaren talde handi baten jarduera gustokoena eta hobe egokitzen dena bere beharretara, gaitasunetara eta nahietara. Honexegatik artatu eta egokitu beharko litzateke bide hau beste edozein kirol ekipamendu egiten den bezala.
- **Osasun ekipamendua.** Udalek osasun-ekipamenduak ez badituzte ere, herritarrek bere osasuna “eraiki” dezaten hainbat baliabide dauzkate, eta horien artean aurre-aurrean legoke bidegorri hau.
- **Ekipamendu soziala.** Ikusi besterik ez dago, ibiltzera joatea konpainian egiten den jarduera dela: alde horretatik, bidegorriak osasunaren gain eragiten dituen onuren artean nagusiena ez da beharbada fisikoa, mentala eta soziala baizik. Ondo dakite hau erabiltzaileek, topagune bezala ere erabiltzen bait dute bidegorria. Bestalde, munduko kultura guztietan da gogokoa ibiltzea, eta horregatik sustatu beharko lirateke gehiago bidegorria eta bere erabilera, ibiltari taldeak sortuz baita ere. Genero ikuspegitik, oso interesgarria da emakume etorkinak ikustea bidegorrian, ez bait da erraza beste kirol ekipamenduetan ikustea.

Esku hartze zehatzen proposamenari dagokionez, bi nagusienak lirateke:

- **Komuna jartzea.**
- **Juin aldeko tartea hobetzea.** Seguru asko epe luzeko plangintzarekin eta eskumenekin lotutako arrazoiak medio, bada 250 metroko luzera duen tarte bat konpondu beharrekoa.
- Herri barruan ibai ondoan doazen pasealekuekin pixkanaka lotu.

Eranskina

Aipamen askeak



Genero Ikuspegiak "zaintzaren mugikortasuna" aztertzea eta lehenestea exijitzen du.



Lurpeko pasabideek aipamen gutxi jaso dituzte parte-hartze saioetan.



Oraindik ere hobetzeko asko dago Genero Ikuspegitik: Estrada auzoko (Bizenta Juaristi) 60 zenbakira sarrera.



Asfaltoak eta trafikoak oraindik leku gehiegi hartzen du hainbat lekutan. Zenbait kasutan, oinezkoen ibilbideak hobetu daitezke.

Eranskina

Gazteen ekarpena Azkoitiko Mapa Moreari

Gorago aipatu bezala, Azkoitiko Mapa Morea hasiera bateko planteamenduaz haratago joan da zenbait esparrutan. Adibidez, gazteen ekarpenak jasotzeko berariazko jarduketak garatu ditu. Hala, hainbat ikastetxeren laguntzari esker, 14 urtetik gorako (DBH, Batxilergoa, Lanbide Heziketa) 142 gaztek txintxetak erantsi dizkiote mapari. Herritarrentzako prestatutako online galdetegia moldatu da informazio bilketa egiteko, eta beraz 600 puntu baino gehiago bildu dira. Informazio horrek eranskin bezala lagunduko dio Azkoitiko Mapa Moreari, helburu bikoitzarekin:

- batetik, mapari geruza esanguratsu bat gehitzea, datu kantitate handi baten gainean eraiki izanak ematen duen bermearekin;
- eta bestetik, generoen arteko desberdintasuna eta desberdinkeria bistaratze aldera, Azkoitian esparru desberdinetan diharduten hezitzaileei laguntzarako materiala eskaintzea.

Galdetegira esteka: labur.eus/AMM3

AZKOITIKO GAZTEEN MAPA MOREA

labur.eus/AMM3

///

Gazteen ekarpenak Azkoitiko Mapa Morean txertatzeko online-galdetegia.



Hasieran partaideen oinarrizko datu batzu eskatzen ditu galdetegiak, datuak banakatze aldera:

Partaidearen datuak
Informazio honek galdetegiaren emaitzak ulertzen lagunduko digu. Mila esker emateagatik.

Sexua *

Emakumea

Gizona

Beste bat

Adina *

11-13

14-15

16-17

18+

Azkoitian bizi al zara? *

BAI

EZ

EZ, baina astean ordu asko ematen dut hemen

Non bizi zara?

Azkoititik kanpo

Erdigunea: Alde Zaharra

Erdigunea: Zabalgunea

Floreaga

Auzmendibidea

Trenbidearen Zumardia

San Martin

Altzibar

Txalonerreka

Ipintza

Otro: _____

Partaideei mapari bost “txintxeta eranstea” eskatzen zaie, jarraian aipatuko diren galderi erantzunez. Bost ekarpen hauetako bakoitza honoko informazioarekin osatu da:

<p>Lekuaren izena *</p> <p>Tu respuesta _____</p>
<p>Lekua kokatzen laguntzeko datuak</p> <p>Tu respuesta _____</p>
<p>Lekuari ematen diozun puntuazioa *</p> <p>Elige ▼</p>
<p>Lekuaren ezaugarri bat hitz batean *</p> <p>Tu respuesta _____</p>
<p>Beste ezaugarri bat hitz batean</p> <p>Tu respuesta _____</p>
<p>Leku honetaz besterik esan nahi? (deskribapena, hobekuntza proposamenak...)</p> <p>Tu respuesta _____</p>

Aipatu bezala, ekarpenak jasotzeko bost galdera egiten zaie partaideei: bi lehenengoak defizitak jasotzera bideratuak, eta beste hiruak nolabait “aktiboak” jasotzera. Hona galderak:



Segurtasuna

Aipatu zuretzat garrantzitsua den herriko leku bat, baina gauez edo egunez segurtasun baxukoa iruditzen zaizuna, erasoak jasateko edo mehatxuak jasotzeko arriskua dela eta.



Babesa

Aipatu zuretzat garrantzitsua den herriko leku bat, baina babesgabea edo desatsegina dena, trafikoagatik edota bestelako arriskuengatik, jarduerengatik...



Ongizate pertsonala

Imajinatu arazo baten eraginez agobiatuta zabiltzala eta etxetik irten nahi duzula, bakardadean buelta bat ematera, lasaitzera... Nora joango zinateke?



Ongizate soziala

Zuretzat, zein da udalerriko lekurik onena zure lagunekin eta inguru hurbileko jendearekin egoteko?



Adierazgarritasuna

Pentsa udalerriko emakume guztiengan, neska txikienetatik emakume zaharrenetara. Zure ustez, zein da udalerriko lekurik garrantzitsuena beraientzat?

Gorago aipatu bezala, galdetegia amaitzeko auzoen balorazioa egiteko eskatu zaie partaideei:



Auzoen puntuazioa
Auzo batzutan emakumeentzat bizimodua hobea eta errazagoa da besteetan baino. Erman puntuak honoko auzo bakoitzari, -3 eta +3 artean.

*

	-3	-2	-1	0	+1	+2	+3
Erdigunea: Alde Zaharra	<input type="radio"/>	<input type="radio"/>	<input type="radio"/>	<input type="radio"/>	<input type="radio"/>	<input type="radio"/>	<input type="radio"/>
Erdigunea: Zabalgunea	<input type="radio"/>	<input type="radio"/>	<input type="radio"/>	<input type="radio"/>	<input type="radio"/>	<input type="radio"/>	<input type="radio"/>
Floreaga	<input type="radio"/>	<input type="radio"/>	<input type="radio"/>	<input type="radio"/>	<input type="radio"/>	<input type="radio"/>	<input type="radio"/>
Auzmendibidea	<input type="radio"/>	<input type="radio"/>	<input type="radio"/>	<input type="radio"/>	<input type="radio"/>	<input type="radio"/>	<input type="radio"/>
Trenbidearen Zumardia	<input type="radio"/>	<input type="radio"/>	<input type="radio"/>	<input type="radio"/>	<input type="radio"/>	<input type="radio"/>	<input type="radio"/>
San Martin	<input type="radio"/>	<input type="radio"/>	<input type="radio"/>	<input type="radio"/>	<input type="radio"/>	<input type="radio"/>	<input type="radio"/>
Altzibar	<input type="radio"/>	<input type="radio"/>	<input type="radio"/>	<input type="radio"/>	<input type="radio"/>	<input type="radio"/>	<input type="radio"/>
Txaionerrika	<input type="radio"/>	<input type="radio"/>	<input type="radio"/>	<input type="radio"/>	<input type="radio"/>	<input type="radio"/>	<input type="radio"/>
Ipintza	<input type="radio"/>	<input type="radio"/>	<input type="radio"/>	<input type="radio"/>	<input type="radio"/>	<input type="radio"/>	<input type="radio"/>
Landa-auzoak	<input type="radio"/>	<input type="radio"/>	<input type="radio"/>	<input type="radio"/>	<input type="radio"/>	<input type="radio"/>	<input type="radio"/>

Galdetegiak urriko 2019ko 17aren eta 23aren artean osatu ziren, honoko partehartzearekin:

Emakumea	62	%43,7
Gizona	76	%53,5
Beste bat	4	%2,8
GUZTIRA	142	

11-13 urte	8	%5,6
14-15 urte	71	%50,0
16-17 urte	20	%14,1
+18 urte	43	%30,3

Azpimarratzekoa da **gazteen galdetegian eremu guztietan emakumeek gizonak baino puntuazio baxuagoak** eman dituztela, tarterik nabarmenenak Floreagan (0,69), landa-auzoetan (0,89), Altzibarren (1,12), Txalonerrekan (1,14) eta Ipintzan (1,58) hauteman direlarik.

	ZAHA	ZABA	FLOR	AUZM	ZUMA	SMAR	ALTZ	TXAL	IPIN	LAND
Emakumea	1,05	1,10	-0,85	-0,26	0,98	-0,26	-0,82	-1,65	-1,87	-0,77
Gizona	1,29	1,11	-0,16	0,29	1,05	0,33	0,30	-0,51	-0,29	0,12
Beste bat	0,75	0,50	-0,25	0,00	0,50	-0,50	-0,75	-1,25	-0,25	1,00
GUZTIRA	1,17	1,08	-0,46	0,04	1,01	0,05	-0,22	-1,03	-0,98	-0,25


Honek berretsiko luke maila teorikoan ere aipatu izan dena prozesuan zehar: emakumeek pertzepzio negatiboagoa egiten dutela bere inguruneaz, eta beraz **kaleen erabileran generoak baduela eragina, gazte-gaztetatik hasita gainera**. Azkoitiko auzoen balorazioak erakusten duenaren arabera, balorazio negatiboena aldentutako eremuek jasotzen dute, berriro ere berretsiz maila teorikoan aipatua, alegia espazio zehatzen gäinetik joan-etorriek daukaten garrantzia segurtasunaren esperientzian.

Hurrengo orrialdeetan, galdetegiko 5 galderen inguruan gehien aipatu diren puntuak jaso dira. Galdera horien arabera, irizpide ardatz bakoitzari buruzko toki bat identifikatu eta kokatzeko eskatu zaie parte-hartzaileei:

- Segurtasuna, erasoen eta mehatxuen aurrean.
- Babesa, kalte eta arriskuen aurrean, hala nola trafikoa edo bestelakoak.
- Ongizate pertsonala.
- Ongizate soziala.
- Emakumeen adierazgarritasuna.

SEGURTASUNA			
Neskak		Mutilak	
Liburutegi atzeko pasealekua	7	Txakur-zulue	8
Zuazola kalea + Floreaga auzora Balda plazatik	7	7 frontoiak	6
Txakur-zulue	6	Floreaga auzoa + Floreagako patio gaineko bidea	6
Txalonerrekara doan bidea	5	San Martin auzoa	6
Santa Klara - Matadeixe - Ugarte	4	Badulake atzea	5
Altzibarrera ibai ertzetik doan bidea	4	Goiko kale - San Martin kalea	5
		Altzibarrera ibai ertzetik doan bidea	5





BABESA			
Neskak		Mutilak	
Julio Urkijo eta Izpiritu Deuna	9	Herri barruko kaleak	8
Ibai Ondo kalea	7	San Juan	8
Herri barruko kaleak	6	Altzibarrera ibai ertzetik doan bidea	5
Floreaga + Floreaga eskola azpiko rotonda	4	Txalonerrekara doan bidea	5
Tanatorioko rotonda	3	Floreaga + Floreaga eskola azpiko rotonda	4
Kiroldegiko rotonda	2		





ONGIZATE PERTSONALA			
Neskak		Mutilak	
Loiola	19	Loiola	19
Uxer	10	Uxer	9
Bakarrik inora ez	9	Altamira + Munoaundi	6


Aipatzekoa da nesketa inork ez duela “lokala” edo antzekorik aipatu, eta mutilen artetik soilik biek egin dutela.



ONGIZATE SOZIALA			
Neskak		Mutilak	
Balda plaza	15	Balda plaza	9
Plaza Berria	8	Plaza Berria	8
Herriko plaza	7	Herriko plaza	5
7 frontoiak	6	Lokala	5
		Kontzejupea	4
		San Juan	4
		Uxer	4



ADIERAZGARRITASUNA			
Neskak		Mutilak	
Herriko plaza	26	Herriko Plaza	21
Kale Nagusia	5	Plaza Berria	5
		Eliz ataria - Etxe Beltz	4
Aipatuenak izan ez diren arren, azpimarratzeko ekarpenak:			
Bere etxean *	4	Bere etxean *	2
Ez dago	4	Ez dago	0



Segurtasuna, erasoen eta mehatxuen aurrean

“Aipatu zuretzat garrantzitsua den herriko leku bat, baina gaez edo egunez segurtasun baxukoa iruditzen zaizuna, erasoak jasateko edo mehatxuak jasotzeko arriskua dela eta” galderari gazteek emandako erantzunak. Koloreka desberdinu dira nesken erantzunak (morez), mutilenak (urdinez) eta besteenak (txuriz).

Lekuaren izena	Kokapena	Puntuazioa -3 ... +3	Ezaugarria 1	Ezaugarria 2	Zerbait gehiago?
Floreagako patio gaineko bidea		1	iluntasuna		
Julio Urkijo	Telepizzaren atzean	0	Iluna	Beldurra	Argi gehiago egotea.
Matadeixe ingurua		-1	iluntasuna		
7 frontoiak		-3	leku iluna		
Altzibarrera ibai ertzetik doan bidea		-2	Iluntasun handia		
Altzibarrera ibai ertzetik doan bidea		-3	pixkat beldurgarria		Baita ere Txalonerreka
Altzibarrera ibai ertzetik doan bidea		-1	Pixkat beldurra		Farola gehiago jartzea
Altzibarrera ibai ertzetik doan bidea		1	herritik aparte	Iluntasuna	Gaez kaletik etxera joateko segurtasun falta, ibai aldean zehar.
Altzibarretik Ipintzara doan bidea	Altzibarretik ipintzara	-1	Hutsa		
Auzmendibidea		0	Iluna		Baita ere: Xabier Munibe ikastolaren atzea eta balda goxe..
Badulake atzea		0	iluntasuna		
Balda plaza goia	plaza balda goian	0	beldurgarria	iluntasuna	ez
Batzoki atzeko aparkalekua	Batzoki atzealdeko parking ingurua	-1	Argizatua egon arren , beldurra paszten dut		43.177373, -2.305873
Elkarguneko tunela		-3	Segurtasun eza.	Iluna, hotza...	
Ertzainetako aldapa		-2	Beldurgarria	Iluna	
Floreaga auzoa		-2	Iluna	Hutsa	Jende gutxi egoten da eta ia argirik ez dago
Floreaga auzoa	floreaga auzoa	1	bildurra ematen du		farolak jarri
Floreaga auzora Balda plazatik	floreaga auzora igotzeko eskailerak	0	argirik gabe		farolak jartzea eskaileren bukaeran
Floreaga auzora Balda plazatik	Balda Goitik doan kalea (Suazola kalea)	-2	Argi gutxikoa		
Gasolindegi atzea		1	Beldurgarria	Seguratsun gabea	Elkargunetik Altzibarrera
Gasolindegi atzea		1	beldurgarria		Elkargunetik Altzibarrearako

					bidean, gasolindegia atzetik dagoen bidea
Gasolindegi atzea		-2	iluna	segurtasun baxukoa	Baita liburutegi atzeko pasealekua ere. Farolak jartzea da nire proposamena
Intxausti parkea		-1	iluna	gende gutxi ibiltzen da	Baita txakur-zulo eta kaleko izkina guztiak ere.
Intxausti parkea	Urola ibaiaren eta Bizkargi plazaren artean doan bidea.	0	iluna		Baita ere Bizkargi plazaren atzeko kalea eta txakurzuloa
Intxausti parkea	Bizkargi kalea eta gero	2	Jende asko ibiltzen da	udaltzainagoa ibiltzea parkean jendeek beldututa	
Izarraitz LH	san martin	-1	iluna	bildurgarria	ez
Jausoro		-2	kale ixkinak, ez dakizunean zer datorren aurretik		Baita ere Altzibar, Txalon erreka, Intxausti...
Kontzejupea		0	Beldurgarria		
Larramendi Torrea ingurua	san juanetik frabriketara	-1	argi falta		
Liburutegi atzeko pasealekua	LIBURUTEGI ATZEA-BIDE GORRIA	-2	ILUNA		ARGIAK JARTZEKO
Liburutegi atzeko pasealekua	Liburutegi atzea	1	iluna		Liburutegiaren atzealdean farolak jartzea.
Liburutegi atzeko pasealekua		-1	Oso iluna	Beldurgarria	
Liburutegi atzeko pasealekua		0	argi falta	beldurgarria	
Liburutegi atzeko pasealekua		-3	iluna	Segurtasun baxukoa	Baita ere: Iraurgi kalea, gasolindegi atzea eta kale nagusian, Txalonerrekan, Altzibarren argi hobea Toki ugari oso ilunak dira eta sarritan gauean etxera iristeko horietatik joan behar gara.
Liburutegi atzeko pasealekua	TRENBIDEAREN ZUMARDIA	-2	IREKIA		ARGI GEHIAGO IPINI
Liburutegi atzeko pasealekua	Liburutegi atzetik pasatzen de bidegorria	1	iluna	Segurtasunik ez	Farolak jartzea
Loiolako bidegorria		-3	Beltza, iluna, bakartia		argiztatu
Matadeixe ingurua		-2	iluna	Gauean beldurra	Argi gehiago eta gauean segurtasun gehiago ipintzea, udaltzainagoa ipintzea.
Matadeixe ingurua	Matadeixe daon lekue	-1	iluna	Gauetan beldurgarria	Argitasun falta egoten da gauetan
Matadeixe ingurua		-1	Beldurgarria		

Matadeixe ingurua		-1	JENDE GUTXI, BELDURRA		Baita ere: Telepizza ingurua. ARGITASUN GUTXI
Plaza Berriko tunela	eskailera etagero	0	polita	aldapa dago	bidegorria
San Martin auzoa	Elkarguneren ondoan dauden eskailera batzutatik igotzen joaten da	1	Aldapa hasko ditu		
San Martin auzoa	San Martin	1	EZ.		ez.
Txakur-zulue		-2	Iluna		
Txakur-zulue		-1	iluna		
Txakur-zulue		0	gauzez zarata		Gauzez, Errexil tabernaren atzealdean pixkat aurrerago bonba baten zarata moroko bat entzuten da.
Txakur-zulue		-1	Iluna		
Txakur-zulue	kale nagusia eta iriarte margolaria artean	-2	illuna	arriskutsua	Argi gehiago jartzea eta apaintzea
Txakur-zulue		-1	Iluntasuna	Jende gutxi	
Txalonerrekara doan bidea	Leku oso iluna da, ezkerrean bidegorri bat dago, erdian ibai bat eta zuhaitz asko eta eskubian jendea joateko bidea	-1	Iluna	Bakartia	Argi gehiago jarriko nituen, gauetan ez dagoelako inor eta oso ilun dago.
Txalonerrekara doan bidea	ez dago farolarik, oso ilun egoten da gauetan	-1	bide gorria		farolak jartzea
Txalonerrekara doan bidea		-2	Iluna	Segurtasun baxua	Baita ere: Kale Nagusia, Iraurgi Kalea, gasolindegia atzea eta liburutegi atzeko bidegorria. Farola gehiago behar dira.
Txalonerrekara doan bidea	Etxeak egiten ari diren tramo horretan	-1	arrixkutzua	bildugarria	argi gehiago
Txalonerrekara doan bidea		-1	Ez dago argirik	Ez du segurtasunik ematen	Farolak jarri
Uxer		0	Handia	Iluna (gauetan)	
Uxer	uxer	3	jende askok erre egiten du han	polita	Txakur asko egoten dira sueltotuta
Xabier Munibe kalea	Bolerako ingurua eta Xabier munibeko rotonda aldea	1	iluna	bakartia	Baita Floreaga auzoa ere.
Zuazola kalea	balda goian dagoen kalea da	2	beldurgarria	iluna	ez daukat proposamenik
Zuazola kalea		-2	Bildurra ematen du	Aske gutxikoa	Baita Bizenta Juaristi ere

Zuazola kalea		1	Ez oso babestua		Bidea zabalagoa izatea
Zuazola kalea		-1	beldurgarria		
Zuazola kalea	zuazola eta san martinen	0	beldurgarria	iluna	ez dago kamararik
7 frontoiak		0	aparte		
7 frontoiak		3	oso beldurgarria		
7 frontoiak	Aingeru Kalea	1	pertsona arraroak egoten dira gabean		
7 frontoiak		1	iluna		
7 frontoiak	Gurea frontoiaren ondoan	1	Ez dakit	Ez dakit	
7 frontoiak		1	iluna		
Altzibar		1	bildurra		ez
Altzibar		0	peligrosoa		
Altzibar		-3	txarra		ez
Altzibar	Altzibar	-2	Lidl	Suharri	
Altzibarko bidegorria	altzibarko bide gorria	-3	txarra	ez segurtasuna	ez
Altzibarrera ibai ertzetik doan bidea	Ibai bazterreko bidea	-1	Luzera handiko ezergabeko tokia	iluna	
Aritzaga baserrira bidea	ikastolako rotondatik Aitzaraño	-2	iluntasuna		argia jartzea, farolak
Atraskua ingurua	Atrasku taberna	1	Reggetaia	Gendetza	Ez
Atraskua ingurua		2	Juerga		Ez
Badulake atzea		2	12:00ak arte daude irekita		Kamerak edo bigilantzia ipini, trapitxeatzen egoten da jendea badulake atzean
Badulake atzea	lokutorioa	-3	drogak	ng	kuba
Badulake atzea	Apusake	-1	Lasaia	Zatarra	Ez
Badulake atzea	Apusake	-1	Lasaia	Handia	
Badulake atzea	Ñamñam alboko badu atzien	3	Lasaia	Ederra	
Balda plaza	Bi taberna ditu alboan eta plaza bat da	2	Polita	Zabala	Ez
Bazartxo ingurua		-1	lasaia		
Floreaga		-2	oso desbabestua dago		
Floreaga		-1	iluna	Beldurgarria	
Floreaga	ARGI GEHIAGO	-1	BELDURRA	ILLUNTASUNA	TXARRA DELA
Floreaga		-3	iluna	apartatua	
Floreagako patio gaineko bidea	floreaga patio gaineko bidea	-1	iluna		argi gehiago, batzuetan ez da ikusten frentin daukezuna

Floreagako patio gaineko bidea		1	Iluntasuna		
Goiko kale - San Martin kalea		1	Aproposa		
Goiko kale - San Martin kalea	mendian	1	beldurgarria		
Goiko kale - San Martin kalea	San Martin kalea	-2	Iluna	Isila	
Goiko kale - San Martin kalea		-1	beldurra		leku horretan dauden lokalak drogak dituzte.
Goiko kale - San Martin kalea		-3	arriskutsua		
Herriko plaza	plazan	0	Haundia	frontoia	
Intsausti kalea		-1	Argia		Argia jartzea.
Intxausti parkea		2	Beteta	Handia	Gauen kontuz ibili, justu ondoan dauka bidejoko gela bat edo horrela zezar eta ortik gendea enborratzaute ateratzen da
Izarraitz LH		2	eskola	andia	ez
Izarraitz LH		3	Edifizioa	Segurua	EZ
Jausoro		1	ez dakit		
jausoro		2	eztekit		
Juin Industrialdea		-1	Iluna.	la inor ez da egoten gauean.	
Kale Nagusia	taberna gunea	-2	Jendetsua	Zaratatsua	ez
Kale Nagusia	Taberna gunea, eliz ataritik plazarako bidea	-1	Zaratatsua	Jendetsua larunbat gauetan	
Matadeixe ingurua	mataderoa berreraikitzea beste itxura bat edukitzeko edo lokala botatzea	-3	Naska	pestea	
Matadeixe ingurua	Piztina bidea	-1	Illuna		
Matadeixe ingurua		-1	.		
San Juan		-2	desastre		
San Juan	Corte China, azkoitiko bariantea	1	eskasa	naskagarria	ez
San Martin auzoa	san martin	3	lasaia	latza	ez
San Martin auzoa		-1	Bildurgarria	Iluna	Kale estuak ditu
San Martin auzoa	Azkoitiko goialdean kokatuta dago.	-2	Kampaindorrea.		Errepideak hobetzea eta seinale gehiago jartzea. Segurtasuna behar da leku horietan. Auto asko pasatzen dira azkarregi.
San Martin auzoa	Ertzaintza	-1	babesgabea	iluna	

San Martin auzoa	eskallarak	0	babesgabea	illuna	
San Martin auzoa	Astensoretik eskubira dauden eskallarak	0	Iluna	Jendeik ez	Argi gexo jartzea
Txakur-zulue	Errexil taberna atzean	0	Iluna		Ez da jende asko ibiltzen leku horretatik gauean.
Txakur-zulue	INAZIO IRIARTE MARGOLARIA KALEA	0	ILLUNA	BAKARTIA	
Txakur-zulue	IRIARTE MARGOLARIA ETA KALE NAGUSIA	0	ILUNA		ARGI GEHIAGO JARTZEA
Txakur-zulue		1	Ezkutua		
Txakur-zulue	Xabier Munibe azpian	0	Iluna	Segurtasun gutxi	
Txakur-zulue	Ikastola azpian	0	Txaurre	Zulue	
Txakur-zulue		0	Iluna		
Txalonerreka		-2	ilunegi	jende gutxi	Baita Intxausti parkea ere
Txalonerreka		-1	jende gutxi ibiltzen da		
Txalonerreka	herriaren kanapoko haldean dago	-2	bakartia	baketsua	
Uxer		1	Bakartia	Lasai	Ez
Uxer		2	Lasaia		Ez
Uxer	Txaletetan	0	Ixila	Iluna	
Xabier Munibe kalea		0	gauean ilunpea		Farolak jarri

Babesa, kalte eta arriskuen aurrean

“Aipatu zuretzat garrantzitsua den herriko leku bat, baina babesgabea edo desatsegina dena, trafikoagatik edota bestelako arriskuengatik, jarduerengatik...” galderari gazteek emandako erantzunak. Koloreka desberdinu dira nesken erantzunak (morez), mutilenak (urdinez) eta besteenak (txuriz).

Lekuaren izena	Kokapena	Puntuazioa -3 ... +3	Ezaugarria 1	Ezaugarria 2	Zerbait gehiago?
herri barruko lekuetan		3	segurtasuna		
Jausoro	Bidegorria	-1	Iluna	Beldurra	Lekueta argi gehiago egotea.
Trenbidearen Zumardiako rotonda		0	Derrape gehiegi		
7 Frontoiak	?	1	EZ.		ez.
Altzibar		0	Errepide alboan	Kotxe gehiegi	ez
Azkoitiko plazak		3	lekeupolitetan daudela		
AZKOITIKO BIDEGORRIA	AZKOITIKO AUTOBUS GELTOKIA	-1	JAI EGUNETAN JENDE ASKO UMEAK BATIK BAT, BALOIREKIN		
AZOKA PLAZAKO ATZEKALDEA	IBAI ONDO KALEA	-2	NAHASIA	KORAPILATSUA	BIZIKLETAN IBILTZEKO ARRISKUTSUA DELA, KOTXEAK APARKATUTA EGOTEN DIRELAKO ETA EZ DAGOELAKO BIDE GORRIRIK PARE HORRETAN.
badu atzin	badulake	-1	zatarra	beldurgarria	Jende askok erretzen du
bide gorria	industrialdetik sanjun aldera	-3	iluna		
bidegorrixe	ortxe	0	cdcd	cdcd	
Eliz atariko rotonda		-1	kotxeak oso azkar	Bizikletak harriskutsuak rotondan	Semaforoa jarriko nuke pasozebra horretan kotxeak gelditzeko eta polikiago ibiltzeko. Jendea lasaiago ibiliko zen eta bizikletentzako ez zen horrelako harriskutsua izango.
floreaga eskola igotzeko aldapa	floreaga igotzeko aldapa	1	bildurra	kotxe asko	
Floreagako aldapa behean zebrabidetik pasatzeko arriskua, kotxeak azkarregi ibiltzen direlako.	Correos aurreko aldapan.	-1	Kotxeak azkarregi.	Zebrabidea pasatzean arriskua ume txikiarentzat.	Kotxeak makalago ibiltzea.
floreagako auzoa	floreagako auzoa	0	beldurra ematen du	oso illun dago	ez
gasolindegi atzera joateko bidea, txalon errekan ez dago zebra biderik		-2	segurtasun baxukoa		
Gasolindegi atzetik		-2	Auto gehiegi	Auto asko eta	Zebra-bide gehiago egin

espaloira joateko "bidegorria" eta parrokiaren aurrean kotxeak motelago joatea				azkar	beharko lirateke, eta oinezkoiei leku gehiago utzi.
Gasolindegi atzetzeko bidean autoak oso azkar, kale nagusian ere bai. Txalonerrekan ez dago zebrabiderik.		-2	Auto gehiegi	Autoak azkarregi	
Gasolindegia eta ñamñam gozotegiaren arteko bidean dagoen kruzea		-2	arriskutsua		
Gasolinera eta ñam ñam artean dagoen kruzea		-2	Arriskutsua		Seinale edo semafororen bat ipintzea
herri barruan kotxeko zarta handia		-1	oso azkar ibiltzen dira		kotxeen kontuan motelago joan begarko lukete
herri barruko kaleak		-1	zaratsua		
herri barruko kaleetan		-1	zebra bideetan ez dute askotan frenatzen		
Herri barruko Kaletan		-1	Kotxeak azkar ibiltzen dira orduan beldurra ematen dugu		
Herri barruko zebrabideak ez dituzte errespetatzen (kotxeak), azkarregi joaten dira (kotxeak)		0	azkarregia	zarata gehiegi	kotxeak azkarregi joaten dira
Herriko Plaza		3	Zabala	Argitsua	
Herriko zebrabideak, herriko barruko kaleetan		0	Babesgabeak	Arriskutsuak	Autoak azkarregi joaten dira eta askotan ez dira gelditzen zu zai zaudenean zebrabidea pasatzeko. Udaltzaingoak jarriko nituen zebrabidetan eta kaleetan, segurtasun hori emateko.
Izarraitz LH-ko azpiko rotonda		-3	Jendetsua eta trafiko handia		Eskola orduak amaitzean biribilgune gainerik pasatzen da jendea eta autoek arrapatzeko arrisku handia dago. Hobetzeko, jendearen kontzientziarioa behar den lekutik ibiltzeko.
Joseba Jatetxearen aurreko zebrabidea	Floreaga Ikastetxera igotzeko aldapa baino lehenago dagoen zebra bidea	1	Jendetsua		Kotxe asko eta azkar ibiltzen dira udaltzainik ez dagoenean.
Julio Urkijo	Intxausti eta Lidl zaharra	-2	Kotxeak azkarregi		
Julio urkijo		0	trafiko asko		

Julio urkijo eta ispiritu denda kalea.	Intxausti eta lehengo Lidel lotzen duen bidea.	0	kaosa		
Julio Urkijo eta Ispiritu Deunako zebrabidea		-2	Kotxeen abiadura handia		Semaforoa jartzea
Julio Urkijo ibilbidea	Ispiritu deuna kalea	-1	ez da segurua		kotxeak askar ibiltzen dira
Julio Urkijo Ibilbidea, Ispirituren kalea	Intsausti ingurua	-1	Beldurgarria		
Julio Urkijo Ispiritu Leunara	Lidl zaharra	-1	Bildurra		
kanpoko pistinetako pasabidea gauzez	ara joateko bidea	1	ezdakit		argi gehiago
kiroldegi aurrea		0	trafiko asko		
kuku herrira txalon herratik doan bidea	kuku herrira txalon errekatik doan bidea	-1	desegokia	bildurra	argizatzea
kukuherriko bidea		1	Argi gutxikoa eta kotxeentzako bide oso txarra		argiak ezarri eta bidea hobetu
liburutegi atzea		1	iluna		
Liburutegi atzeko bide gorria		-2	iluna	Beldurgarria	
Liburutegia		0	trafiko asko		
Ñan Ñan ingurua	Altzibarretik Gasolindegira doan bidea	0	Trafiko asko	Arriskutsua	Kotxeak espaloi gainean egoten dira
Oraindala gutxi ireki duten apostatzeko taberna berria.		-2	Deserosoa bertatik pasatzean		Kanpoan jendea egoten da edaten eta erretzen asteko edozein egunetan
plaza		1	mozkortutako pertsona asko		
Plaza		0	Jende asko eta taberna asko		
plaza baldara joateko atzeko bidea		-1	oso iluna	babesgabea	
Plaza berdura atzealdea		1	Kotxe batzuk ez dira gelditzen		
Plaza Berria		1	Jendetzatua		
San Martin		3	ona	Lasaia	
san martin		2	beldurgarria	iluna	argi gehiago jartzea ez egoteko ain ilun
SAN MARTIN KALEA, KALE NAGUSIAREKIN ELKARTZEN DEN LEKUA	ÑAM ÑAM GOXOKIDENDA ONDOAN	-3	SEGURTASUN EZA		BARANDILLAK IPINI ETA SEMAFORO BAT
san martin, julio urkijotik ispiritu deunara pasatzeko zebrabidea	kamararik ez	-2	iluna	beldurra	kamarak jartzea, leku konkretu batzuetan ez dago
Santa Klara		0	ez dago ondo		

			babestuta		
tanatioio	ñam ñam aldetik altzibar aldea eta tanatioioko biribilgunean	-2	Eskolatik irtetzen duten umeak bizikletan nahiz oinez	Kaosa, arriskua	Señaleak
Tanatorioko rotonda	Telepizatik Izarraitz Lanbide Heziketa bidean dagoena	-3	Oinezkoak errespetatzen ez duten lekua		Seinale adierazgarriak jarri eta jendearen kontzientziak
Trenbidearen zumardia	Lidl zaharreko errepidea *	-1	Kotxe asko		Errepide luzea da eta kotxe asko eta azkar pasatzen dira
Txalon erreka joateko bidea	Txalon erreka bidegorrian	-1	Iluna		
txalonerreka		0	gende txar asko daude		ez
Uxer	Txaletak amaitzen direnean	-1	Iluna batzuetan		
uxer	santa klaratik aurrea	3	lasaia	polita	batzutan oso zikina dago iturri bat jartzea
Xabier Munibe ikastola		-1	personA arraroak		Xabier Munibe ikastolaren atzealdeko sarreran, erreziletik joan da, egunez pertsona asko ibiltzen dira. Gaua iristen denean, pertsona gutxiago baina , zapatu gauetan, ikastola atzeko eskaileretan pertsona arraroak ibiltzen dira eta susmagarriak.
altzibar		-3	txarra		
altzibar		1	arrixkutzua		
Altzibar		1	arraroa		
Altziber	Anbulatoxoko bide luzea	1	iluna	jende gutxi	argi gehiago jartzea
Autobus geltokia	Autobus geltokian	-1	Gende asko	Toki gutxi	
autobus parada	telepitza frentean	-3	itxusia	txikia	ez
badu atzin	badulake atzean	2	ibai ondoan		ez
Balda goiko etxea	balda goian	3	iluna	apartatua	
Balda plaza	Balda	3	Ederra	Lasaia	
barrio franco		-1	urruti	bakartia	
Barrío Franco		-1	Aparte kaletik		
Basarteko bidegurutzea (intxausti eta industria)		0	Arriskutsua		
Batzokia		-3	Ez	Ez	
Beilatokiko biribilgunea	azkoitiko beilatokiaren aurrean	-2	arriskutsua	arriskutsua	Jendeak ez du espaloia erabiltzen ez eta txirridulariek bidegorria, errepidetik ibiltzen dira horrek dakarren arriskuarekin.
Bideagorria	Azpetitik Azkoitira	1	Luzea	Jendetsua	e

	doan bidea				
burdinoleta kalea		2	segurtasuna		
Elkargunetik liburutegiko bidegorria		1	Leku nahikoa dago bizikletarekin ibiltzeko		
Eroski	Eroski alboko karretera	0	Rotonda		
Eroski handia	Herri hasieran dago	0	Zaratatsua	Trafiko asko	Ez
Eroski maxi	Larramendi albun	1	Handia	Zabala	
Eroski txiki ondoko zebra bidea eta lidl zaharraren atzeko bidea	Herri barruko eroskiren eta errotaundi arteko bidea.	-2	Jende asko pasatzen da.		Ez direla ondo ikusten autoak etortzen diren ala ez.
Eroskiko rotonda	Eroski parin	3	Arriskutsua	Desegokia	Ez.
Floreaga		-2	beldurra		
Floreaga		1	Aldapatxua		
floreagako zebra bidea	floreagatik 7 frontoira	-3	ez da ezer ikusten zebra bideetik autoa baldatorren	ez dago ondo	ispilu gehiago jartzea ez baita ezer ikusten zebra bideetik autoa baldatorren
floreagan		1	aldapatxua		
Franko auzoa		2	Lasaia		
Herri barrua		0	Arriskutsua		
Herri barrua		0	Arriskutsua		
Herri barruko errepideak (zebra bideak)		-1	Kotxeak azkarregi		Herri barruan kotxean motelago joateko arau zorrotzago
Herri barruko kaleak		0	kotxeen abiadura		kotxeak motelago joatea.
herri barruko kaleak		-1	bizikletan ezin da lasai ibili		
Herri barruko lekuak		3	Arriskua		
Herrko zebra bideak	Korreos parekue	-2	Abiadura handia	Beldurra pasatzeko	abiadura gutxitu eremu horretan
Ikastola ingurua		0	Umetsua		
Intxausti	Intxausti jauregia	2	Ederra		
ipintzan aurreko errepidea	poligono aurren	-1	arriskutsua		
Izarraitz Lanbide Heziketa		3	Segurua		
JAUZORORAKO ZUBI AURREKO ERREBUelta	ALTZIBAR ETORBIDEA KALEA 2	-3	IXTUA	TXARRA	AUTBUS ETA KAMIOIA PASATZEKO TRAFIKOA GERATU BEHARRRA DAGO
jauzoro		3	polita		
Julio urkijo	intxausti parkea	0	bakartia		
Kale nagusia		-1	trafiko handia	Trafikoagatik arriskutsua	
Kontzejupe	Udaletxearen	3	Pelota	Jendetsua	

	azpian				
Loiolako bidegorria		0	Iluna gauetan	Beldugarria gauetan	
Lokala	Kaleetan	0	Alborotoa	Ez dakit	Ez
matadeixe	santa clara	0	beldugarria	hiluna	ez
plaza	plaza	0	auto eta gende asko		
plaza balda		0	importantea		
Plaza baldako goiko kaleak		1	Utzik		Gende gutxi dago eta hori konponde behar da, ezta?
Plaza Berri		0	Zaratatsua		
Plaza berri	Erdi kalea	1	Betea	Builatsua	
Plaza berrixe		0	.		
San Juan	Erosikiren alboan	1	Fotbol lekua		Ez
san juaneko errotonda		1	ez dakit		
San jun aldeko industria gunea	Azkoitia DBHiko ikastole alboan	0	Arriskutzua		Kotxeak askar joaten dira
san martin		1	polita		
San Martin kalea		-1	zaharra		
Santa klarako atzeko bidea		3	penagarria	zaindugabea	
Trenbidearen Zumardia eta Intxausti Parkea elkartzen dituen kruzea.	Julio Urkijo etorbidea	-2	Kaosa.		Trafiko asko dagoenean kaosa egoten da 4 aldeko kruzea dagoelako.
Txalonerreka		0	Txungo	Ez	Ez
Txalonerreka auzoa	Azkoitiaren kampoalderantz	-3	Etxe zaharrak daude reformatu gabeak.		Auzo honetan argi gehiago jarri beharko lukete.
Uxer	Herreka du	-3	Ibaia	Kotxea ibaira	
XABIER MUNIBE		-2	ILLUNTASUNA		

Ongizate pertsonala

“Imajinatu arazo baten eraginez agobiatuta zabiltzala eta etxetik irten nahi duzula, bakardadean buelta bat ematera, lasaitzera... Nora joango zinateke?” galderari gazteek emandako erantzunak. Koloreka desberdinu dira nesken erantzunak (morez), mutilenak (urdinez) eta besteenak (txuriz).

Lekuaren izena	Kokapena	Puntuazioa -3 ... +3	Ezaugarria 1	Ezaugarria 2	Zerbait gehiago?
Loiola		3	lasaitasuna		
Txalintzo	Elkarguneko atzeko zatian.	1	Nahiko argitzua	Jendetsua.	Ez daukat proposamenarik.
Uxer		1	Bakardadea		
Altzibar		3	lasaia		
Aranaga baserrirako bidea	Uxerren eskubiko bidea hartu	2	Jende gutxi	Lasaia	
AZKOITIKO SAN MARTINERA	AZKOITIKO ERTZAINZATIK GORA	2	JENDE GUTXI ETA LASAIA		
bakarrik ez nintzen joango		-3	beldurra		
bakarrik inora ez		0	jende gutxikoa		
balda	jendea egoten da	1	ez dakit	ez dakit	ez
Balda Plaza		2	Ederra		
Balda plaza		3	Babestua		
BIDEGORRITIK AZPEITI ALDERA		0	PAISAIA EDERRA		ARGITASUN GEHIAGO JARRI BEHARKO LITZATEKE
ez daude		-3	ez dago		gazteentzat ez dago erlaxatzeko lekua
Ez daude		-3	Ez dago		Gazteentzat ez daude erlaxatzeko lekuak.
Ez nintzateke bakarrik joango		0	.	.	
Ez nintzateke bakarrik kalera aterako, lagun baten etxera joango nintzen		0	Kalea gabean bildurgarria		Kalera iten ezker ez nintzateke kalean geratuko
hurbilen dudan parkera		3	lasaigarriak direlako		
iñora		-2	ez nintzateke bakarrik joango		
Jauzoro		1	Gauean lasaia		
Julio Urkijo	lidl zaharraren ondoan	2	lasaia	polita	
Kakutea		3	Lasaitasuna	Jende gutxi	Inguru hori gehiago garbitzea.
kale aldera	plaza balda gora	3	lasaia		
Kale Nagusia eta Altzibar		2	Jende asko		

korrika	bidegorria	0	bidea gorria da	txakur zulo	moro landia
kuku herri aldea		-1	desegokia	ez dakit	
Kukuerrira		3	Paketsua		
Lagun baten etxera		0	babesgarria		Etxe batera joango nintzen ordu batzuetan herriko toki batzuk beldurgarriak direlako
Lagun baten etxera		3	Babesgarria		Etxe batera joango nintzen orduaren arabera herriko gunek askok beldurra ematen dutelako
Loiola	Pasira bat emateko ondo dago	3	Polita	Lasaia	EX
Loiola		1	lasaia		
Loiola	Azpeiti aldea	3	Jende asko egoten da	Toki lasaia da	
Loiola		2	Jende asko ibiltzen dena		
Loiola		2	Lasaigarria		
Loiola		2	Lasaitasuna		Hainbat tokietan argi eza
loiola	loiolako bidea	3	oso lasaia		
loiola aldetara		3	polita		
loiola lagun batekin	loiola	0	lasaia	atsedena	ez
Loiolara	Loiolara joatea gustatuko litzaidake, baina beldurratik ez nintzateke joango	-1	Batzuetan jende arraroa ibiltzen da		
Loiolara		2	beldurra		
loiolara	loiola basilika dagoena	2	lasaia	polita	
Loiolara bidea		2	Lasaia		
Loiolara edo kukuherri aldera.		-1	Bakarrik joatean beldurra kukuherri eta loiolara gauean.		Argi gehiago.
loiolara pasira		3	lasaigarria		
Loiolara pasiran		2	Lasaia	Pixka bat iluna	
Mendialdea	Mendialdea	3	Lasaitasuna		
Natura gunea, Zumarraga aldera dagoen bidea		3	Lasaia eta atsegina		
pasira loiola.	?	1	EZ.		EZ.
San Martin		2	lasaia		
San Martin auzora		2	Lasaia	Paketsua	
SAN MARTIN erlojura	Ermitearen aurreko bankua	3	LASAIA	IKUSGARRIA	Azkoitia ikusteko lekurik politena dela nire iritziz.
Santa klara kaletik balda		2	Lasaitasuna		

aldera					
Santa Klarako kalea		2	Lasaia	Jende gutxikoa	
trenbidearen zumardia	parkera	1	Lasaia		
Trenbidearen zumardian dagoen berdegunera	Geltoki Atzean dago	2	Lasaitasuna	Ez	Zuhaitz gehiago jarri
Uxer		2	Lasaigarria		Lasaigarria den arren, gauetan argitasun gehiago beharko litzateke bankuak dauden lekuan. Banko batzuetan ez baitago farolarik.
uxer		3	lasaia		
Uxer		2	bakartia		
Uxer		3	Leku lasaia		
Uxer	Errebaleko txaletetatik atzera joaten	2	Zuhaitzez beteta dago	Toki lasaia da	
Uxer		3	Lasaia		
uxer	santa klaratik aurrea	3	lasaia	polita	bakarrik edo jende gehiagokin egoteko toki aproposa da
Uxer		1	egunez ondo baina gauez ez hain ondo		Uraren soinuak lasaitzen gaitu baina gauetan ez dago argirik
Uxer erreka aldera		-3	Ez dago argirik iluntzean		
zazpi frontoiak eta mendira		3	jende asko es dagoela eta relajatu eginten du	ez	ez, te recomiendo que si estas agobiado que vallas al monte a fumar
aizpurutxo	bidegorriko bidea	3	lasaia	gauetan argirik ez	argia jartzea
Alenjandro tabernara	.	0	.	.	.
ALTAMIRA		-3	BELDURRA		
Atrasku	Kalea	3	Bai	Bai	Ez
Bide gorria	Eroski parin	3	Eleantie	Ondo prestatuta	Ez.
bidegorrira		1	pakea		
Bidegorriye	Karretera ondun	0	Gorriye omen da	Baino ezta	Beltza dala bidie
Depositora	Floriatik gora ixota	3	Lasaigarria	Bistaonakin	
Donostira		3	ederra		
Dorre larramendira pasira joan. maxi		2	Jendea joan egiten da kafetxo bat hartzera.		Trafikoa moteldu .
ekargune	elkargune	1	lasaitasuna	ddasadsa	ez
Eliz ataria	Zabala eta publikoa	2	Zabala eta publikoa		
eroski	lidl parean	3	aundia	gauza goxoak	ez
Etxe horira arangoiti baserria	Kanpozantu inguruan	2	Lasaia	Izila	Ez

Etxean bertan geratuko nintzateke	Ez dakit	3	Ez dakit	Ez dakit	Ez
Floreaga	Floreagatik gora	3	Lasaitasuna		
Floreagako depositoa		1	oso lasaia		banku bat jarri
Hurtzaindegi alboko bankoak auzmendi azpian	Hurtzaindegi alboan dagoen pasabidea da	3	Lasaia	Ez da jende asko pasatzena	Ez
Herriko plaza		3	Segurtasuna		
Intxausti	Julio urkijo	2	Polita	Ederra	
Julio Urkijo	Lehen autobus geltokia	2	Lasaia	Segurua	ez
kakueta		3	polita		
Kantera		1	Lasaia	Polita	
Kukuherrira	Azpeititik azkoitirako mendiko bidea	1	Lasaia		Bidea hobetu beharko litzateke
KUKUHERRIRA		3	EDERRA		
loiola		3	lasaitasuna		
Loiola		2	Lasaia		
Loiola		2	Lasaia		
loiola	loiolarainoko bidea	2	lasaitasuna		gabean joateko argiak jarri
loiola		1	lasaitzen laguntzen du		
Loiola		3	Segurua		
loiola	azkoiti eta azpeiti erdian	3	polita		
loiola		3	bidegorria		
loiola		3	earra		
Loiola	Basilika	2	Lasaia	Polita	
Loiola eta 7 frontoi		3	Librea eta freskoa		
loiolako bidea	eroski atzean	2	natura asko du		
Loiolara	Azpeitiko loiola auzoa	3	Polita	Lasaigarria	ez
loiolara		0	lasaia		
Loiolara		1	Lasai	Berdea	Gauzez ez da jende asko ibiltzen baina egunez oso lasaia da
Loiolarako bidegorria		2	Egokia		
Lokala	Ez dakit	3	Handia	Urruti	Ez
Lokalea	Azpeitin	3	Txikia	Lasaia	
Mendira	floreaga gioko mendia	3	lasaia	polita	
mendira	mendia	3	natura	ederra	ez
mendira, uxer,	uxer	2	lasaia	ona	ez

Munohaundi		3	lasaia		
Munohaundui mendian hegoaldera		3	Ikusgarria	augarri bat hitz batean *	
Musika eskolako parkera		2	Lasaia		
plaza balda		2	handia		
Plaza balda goihan		2	Oso lasaia	Ez	Ez
PLAZA BERRI	PLAZA BERRI	2	GENDETSUA		
plaza berri	Eleizatik beherako kale nagusiko tartea trafikoari itxita dagoenean	2	Anbiente oneko arbolapeko toki jendetsu		
Polideportiboko jakuzzira	Polideportiboa	3	Ederra	Lasaia	
San Martingo tontorra		3	Lasaia.		Herri osoa ikusi daiteke bertatik eta ez da inor egoten.
sanjuan		3	lasaitazuna	isiltasuna	
santa klara		1	oso lasaia		
Trebidearen zumardiako eskailerak goraka dauden etxeak		3	Lasaitasuna		Ez da oso ezaguna, eta lasai egon laikezu
txalonerreka		1	lasaitasuna		
uxer		2	lasaia		ez
Uxer	kanpoko pistinatako bidean	2	lasaia		
uxer	uxer	2	paisai onak		
Uxer		3	Lasaia	Ederra	
Uxer	Matadero aldean	3	Ibaia		
Uxer		3	Lasaia		
uxer		3	ederra		
uxer		3	lasaia		
Zumarraga joateko bidegorriratik paxira bat emango nuke.		2	Fabrika albotik pasatzen da.		Argi gehiago jartzea, tarte asko argi gabe daude.

Ongizate soziala

“Zuretzat, zein da udalerriko lekuri onena zure lagunekin eta inguru hurbileko jendearekin egoteko?” galderari gazteek emandako erantzunak. Koloreka desberdinu dira nesken erantzunak (morez), mutilenak (urdinez) eta besteenak (txuriz).

Lekuaren izena	Kokapena	Puntuazioa -3 ... +3	Ezaugarria 1	Ezaugarria 2	Zerbait gehiago?
Eliza	Etxe beltza dagoen lekua.	2	Ona		Ez dut proposamenarik.
Plaza nagusia		2	Zabala		
san jun		3	dibertigarria		
7 frontoi		2	lasaia		
7 frontoiak		1	lasaia		komun bat jartzea ez zen gaizkie egongo
7 frontoiak		2	aterpe asko daude eta oso ondo dago, gainera iturri bat du		kumunak falta dira
7 frontoiak		3	Polita		
7 frontoiak		1	toki zabala		
balda	jende asko	2	lasaitasuna	ez dakit	ez
balda		3	jende asko	lasaitasuna	ez dut proposamenik
Balda		1	Lasai egon daiteke		
Balda plaza		3	jendeztatua		
Balda Plaza		2	Jendetsua		
Balda Plaza		1	Lasaia		
Balda Plaza		2	jendetsua		
Balda Plaza	Kalean dago	3	Jende asko		
Balda plaza edo uxer.		0	Uxer kaletik aparte.		Banku gehiago.
Balda plaza edo trenbidearen zumardia		3	Gaztea	Babestua	
edozein		2	polita		
elisataia	kalea	3	alaia	jende asko	
Eliz-ataria		2	Lasaitasuna		
elizataxe eta balda		3	segurua		
erdigunea	plaza	3	leku jendetsua da		
Etxean		1	ez dago		
Ez dago	Unibertso paraleloa	-3	Utopia	Abstraktua	Etxeetara joaten gara ez dagoelako.
Ez dago, orduan etxeetara joaten gara.		-3	Ez dago		Gazteok erlaxatzeko tokiak nahi ditugu, ez daudenez etxeetara joaten gara edo ez

					gara irtetzen.
herriko plaza		2	lasaia		
herriko plaza	plaza dagoena	2	entretengarria		
Herriko plaza		3	Anbientea		
Jausoroko parke berria	Jausoroko etxe berrienen plazoletan dagoen parkea	2	Lasaia		
Jausoroko parke berria		3	Lasaia		
Jausoroko parke berrira		3	Lasaia		
Julio Urkijo	Liburutegitik aurreruntz joaten	3	Parke asko daudela	Toki ona da lagunekin egoteko	
Kalea, plaza, tabernen kalea		3	Giro ona		
Loiola joateko bidea		1	Polita	Babesgarria	
lokala		3	alaia	ondo egoten da	ez
Plaza		2	Lasaia	Ederra	
Plaza		2	Jendetsua	Argia	
Plaza Balda		2	leku ona		
Plaza Balda		3	Lasaigarria		
plaza balda		3	ambientea dago		
plaza balda	plaza balda	2	argia	lasaia	ez
Plaza Balda		3	Ondo		
PLAZA BERRI		2	JENDETSUA		
Plaza Berri	Alde zaharra	3	Berezia		
Plaza Berri	Plaza baldatik elizaitira doan bidea	2	Erdigunea	Ederra	Dauden zuhaitzek edertu egiten dute baina bidean dauden koskak kenduko nituzke
plaza berria	plazatik behera	3	lasaia	egokia	trafikoa gutxitzea
PLAZA BERRIA	Kale nagusia	3	SOZIALA	BIZIA	
PLAZA BERRIKO TABERNAK	AZKOITIKO EROSKI TXIKITIK AURRERA	2	JENDE ASKO DAGOELA		
Plaza, jendea egoten da eta udaltzaingoak han daude		0	Babestuta		
Plazaberri		2	Erosoa		
plazaberri		1	atsegina	atsegina	
Plazak		0	Jende asko ibiltzen da		
san juan		2	lasai eoteko		
San Juan edo Txerloia		1	Berdea		
san martin erlojua	san martin gora	2	lasaia	polita	Banko gehiago jartzea eta iturri bat

trenbidearen zumardian		3	ondo egoten da		
Ttakun	Plaza berria	2	Giro ona		
Uxer		0	polita		
zazpi frontoiak		-1	zikina		
7 frotoiek		2	urrutia		
altamira		1	lasaitasuna		
balda	errexil	3	jendetsua	jendetsua	ez
Balda		3	bikaina		
Balda	Plaza Balda	3	irekia		
balda goian		3	lasaia		
Balda plaza		2	Bigarren plaza		
Balda plaza		2	Lasaia		Lasaia da eta oso gustura egon dezakezu zure lagunekin
Balda Plaza		2	Luku ona		
Balda plaza		3	Jendetsua		
bizkargi plaza		2	jende asko ez da ibiltzen		euria egiten duenerako aterpe txiki bat jartzea bankuan exerita zaudenean ez buzti ahal izateko.
Bizkargui plaza	intsautsi ondoko plazatxo bat.	2	Lasai egoteko lekua.		
Edozein kalea		3	Edozeinek ibili dezakela		
Edozein taberna		3	Soziala		
Edozein taberna plaza aldin hobito		3	Soziala		
Edozer toki		3	Ona		
eliz atarian		3	polita		
Etxea		3	lasaia		
floreaga		3	lasaia		
floreagako aldapa		2	polita		
futbol zelaia	sanjuan edo polideportiboa	3	futbol zelai gutxi daude		
Herriko plaza		3	Jende ugari egoten da ia egun osoan		
ipintza	azkoitia kanpoaldea	1	baketsua		
Joseba Jatetxea		3	Lasaia		
kale nagusia		3	mozkorra		
Kalea	Kalea	1	Gendea	Pertsonak	Ez
kalea	kalea	3	kalea	bizia	ez
Kontsejupe	Frontoia	2	Pelota		
Kontsejupe		3	Lagungarria		

Kukuherrri	Azpeititik Azkoitirako bidea mendiz	1	Lasaia		ez
Liburutei	Azkoiti erdian	1	Gendetzua		Ez
lokala	eroskitik gertu	3	earra	andia	ez
Lokala	Plaza balda alboan	3	Komodoa		
Lokala		1	Egonkorra		
Lokala	Batzoki aurea	3	Lasaia		
pistina	azkoitiko pistina	2	aparte dagoelako		
Plaza	Erdigunea	3	Eleantie	Politte	Ez.
Plaza	Plaza	3	Haundia	Tabernak	
Plaza baldan		2	Handia	Ez	Ez
PLAZA BERRI		3	EDERRA		
Plaza Berri	Azkoitiko kalea	3	Ederra	Ikaragarria	
Plaza berri	Elizaren ondoan	2	Atsegina	giro ederrekoa	ez
PLAZA BERRI	PLAZA BERRI	2	GENDETSUA		
Plaza berri	Eleizatik beherako kale nagusiko tartea trafikoari itxita dagoenean	2	Anbiente oneko arbolapeko toki jendetsua		
plaza berri		3	ona		
Plaza Berria		2	Giro ona.		
plaza berrixe		2	ederra		
San Juan		3	Ez dakit	Ez dakit	Ez
San Juan		3	Dibertigarria		
san jun		3	herritik kanpo dagoelako		
san june		2	dibertigarria		
San Martin		3	polita		
san martin		3	lasaia		
Udalaren pilotaleku bankuetan egon.	Udalaren behealdean.	3	Pelota ikusteko leku atzegingarria.		Bankuak garbitzea.
Udalerriko plaza		1	Handia		
uxer		2	lasaitasuna	leku oso ona	kumun bat gertu
Uxer		1	Lasaitasuna		Banko gehiago, aterpea..
uxer	santa claratik gora	3	leku egokia egoteko lasai		farola batzuk jartzea
uxer		3	lasaia		

Emakumeen adierazgarritasuna

“Pentsa udalerriko emakume guztiengan, neska txikienetik emakume zaharrenetara. Zure ustez, zein da udalerriko lekuri garrantzitsuena beraiantzat?” galderari gazteek emandako erantzunak. Koloreka desberdindu dira nesken erantzunak (morez), mutilenak (urdinez) eta besteenak (txuriz).

Lekuaren izena	Kokapena	Puntuazioa -3 ... +3	Ezaugarria 1	Ezaugarria 2	Zerbait gehiago?
plaza		3	segurtasuna		
Plaza balda	Etxe zahar bat dago eta eskailerak igo behar direla horra joateko.	2	Jendetsua.		Ez daukat proposamenarik.
Plaza nagusia		2	Zabala		
Alde zaharra	Balda plazatik goiko kaleraino	1	Jendetsua		Herrian mural gehiago egotea gai ezberdinei buruz bertako artistek eginak.
AZKOITIKO PLAZA	UDALETXEA	1	AMBIENTEA		
bakoitzaren etxea		3	lasaia		
Beraien etxea		3	Babestua	Ezaguna	
Beraien etxea		3	Erosoa		
eliza aurreko plaza		2	jende asko dagoen lekua		
elizataxe	elizie	2	zabala	polita	ez
Ez dago		-3	.		
Ez dago	Ez dakit	-3	Ez dakit	Ez dakit	Ez
EZ DAGO		-3	EZ DUT AURKITZEN		
ez dakit		0	ez dago		Ez dakit nola oraindik ez zareten konturatu Azkoitian ez dagoela ezer.
Ez dakit		-3	Ez dago		Toki guztiak izan beharko lirateke pertsona guztiarentzat; ez batzuk mutilentzat eta beste batzuk neskentzat. BHI ondoan grafitiak jarriko nituzke emakumeen eskubideen alde.
Ez dakit, guztiak izan beharko lirateke garrantzitsuak		0	Ez dago		Nahiz eta saiatu beti daude micro-matxismoak gure gizartean eta agian gizokezkoentzak gauza gehiegi daude. Leku guztiak guztiontzak izan beharko lirateke. Berdintasuna bultzatzeko talde bat egin edo industrialdeko bidean emakumeek grafitiak egitea berdintasunaren alde.
herri osoa		0	LASAIA		

Herri osoa		3	beldurra		
Herriko enparantza	Herri erdian dago	1	Jende asko dago		
Herriko plaza	Udaletxea	1	jende asko egoten da batzuetan eta horrek lasaitasuna ematen dizu.		
herriko plaza		3	egokia		
herriko plaza		2	lasaia		
Herriko plaza		3	Esanguratsua	Adierazgarria	
Herriko Plaza		1	Ederra		
Herriko plaza	Udaletxe aurrean	3	Ederra		
herriko plaza		1	atsegina		
Jausoro	Medikutik aurrera joaten	2	Etxeak oso altuak dira		
Kale Nagusia		2	Giroa		
Kale nagusia.		0	Jende asko egon eta pasatzen delako.		
Kalean erdigunea		3	Jende asko egoten da		
MUSIKA ESKOLAKO PARKEA		2	IREKIA		ESERLEKU GEHIAGO BEHAR DIRA
neru ustez lekuri seguruen plaza balda	plaza balda	2	polita	lasaia	ez
neretzat leku seguruen plaza balda	kalea	3	lasaia		
Norberaren etxea		3	Segurua		
plaza		2	erdigunea		
plaza		0	gende azko egoten da		
plaza		2	herriko toki garrantzitsua delako eta jendea egoten delako		
Plaza		2	Polita		
Plaza		2	Lasaia		
Plaza		2	Lasaia	Ederra	
Plaza		2	Jendetsua	Argia	
plaza	udaletxe parean	2	alaia	ez dakit	ez dakit
Plaza		0	Babestuta		
plaza		2	Erosoa		
Plaza		0	Garantzitsua da		
plaza		1	jende asko egoten delako		
plaza		3	ezdakit		

plaza ataria		3	segurtasuna		
Plaza Berri	Eliz atariaren eta plaza balda tartean dagoen kalea	3	Jendetsua		
plaza berri	eliz atariaren plaza balda aldera dagoen kalea	3	mugimendu askokoa	jende asko ibiltzen da	
Plaza Berri		3	Jende asko joaten den lekua		
plaza eta plaza berri	jende ugari eta adin guztietakoak elkarrekin	3	jendetsua		
Plazan		2	Segurtasuna		
plazan		1	garrantzitsua		
San Martin		3	Lasaia		
tabernak dauden kalea	plazaren ondoan	3	jende asko		ez
tabernan kalea	plazaren ondoan	3	jende asko	jendea	ez
zazpi frontoiak		2	ona		ez
Alde Zaharra	Taberna lekutik eskubira	1	Polita		ez
Alde zaharra	Azkoitiko zentroa	2	Adokina	Tabernak dauden tokia	
alde zaharra		2	ederra		
batzokia	ezdakit	0	txikia	polita	ez
Beraien etxeak		2	lasaia		
Elisa parean		3	Lasaia		Jende asko ibiltzen da leku horretatik
Eliz ataria		-1	Apergarria		
ELIZ ATARIA		3	EDERRA		
Elizako Plaza		3	interesgarria		
Enparantza nagusia		1	Zabala, ageria.		
Eskolak		1	Edukagarria		
etxea		1	arriskurik gabe		
Floreaga auzoak		1	Eskolakoa		
Herri osoa	Azkoitia	3	Ederra	Zegurua	
Herriko plaza		3	Juerga egoten da ia astero		
Herriko plaza	Udaletxearen aurreko plaza	2	Adin guztiko herritarrentzat toki egokia		
herriko plaza		3	herri erdian dagoelako		
Herriko plaza.		1	jende asko ibiltzen da		

Herriko plaza.	Herri erdialdean.	3	Hortxe betan udaltzainak daude		Kamerak jartzea.
juliourkijo		1	eztakit		
kale nagusia		3	lasaitasuna		
Komunak		0	Zikiñak		
lekurik lasaiena herriko plaza		3	lasaitasuna		
plaza		1	segurtasuna		
Plaza		2	Jendetsua		
Plaza	Azkoitti erdian	2	Herriaren nukleoa		
Plaza		0	Jendetsua		
plaza	azkoitiko plaza	3	jende asko egoten da		
Plaza	Plazan	0	Haundia	Tabernak	
Plaza		3	Segurua		
Plaza		1	Herriko leku garrantzitsua		
Plaza		2	Herriko gune garrantzitsuena		
plaza		3	segurtasuna		
Plaza berri		3	polita		
Plaza Berri		1	jendetsua		
plaza berri		3	ona		
plaza berri		2	lasaxe		
Plaza berria		2	Leku asko dago jolasteko	Ez	Ez
Plaza nagusia		2	Herriaren erdigunean dago.		
Plaza nagusia	Plaza nagusia	2	Zabala	segurua	ez
san martin		1	polita		
Tabernak	Plaza	0	Anbientea	Ez	Ez
ttakun		0	jendetxua		
ttakun		1	lasaia		
Udaletxea		3	Legearen babesa		
udaletxea		1	polita		
zakela		2	alternatiboa		
Zakela taberna	Plaza alboan	0	Plaza	Plaza	
Zinea	Frontoietan	2	Entretengarria	Interesgarria	